

Градостроительный план земельного участка

№

Р Ф - 2 9 - 4 - 0 1 - 2 - 0 4 - 2 0 2 2 - 0 0 2 8

Градостроительный план земельного участка подготовлен на основании

Заявления вх. №400 от 25.04.2022 г. Комитета по управлению муниципальным имуществом и земельными ресурсами администрации Вельского муниципального района

(реквизиты заявления правообладателя земельного участка, иного лица в случае, предусмотренном частью 1.1 статьи 57.3

Градостроительного кодекса Российской Федерации, с указанием ф.и.о. заявителя – физического лица, либо реквизиты заявления и наименование заявителя – юридического лица о выдаче градостроительного плана земельного участка)

Местонахождение земельного участка

Архангельская область

(субъект Российской Федерации)

Вельский район

(муниципальный район или городской округ)

Сельское поселение «Верхнеустькуйское»

(поселение)

Описание границ земельного участка (образуемого земельного участка):

Обозначение (номер) характерной точки	Перечень координат характерных точек в системе координат, используемой для ведения Единого государственного реестра недвижимости	
	X	Y
<i>n1</i>	<i>3313281.66</i>	<i>253306.58</i>
<i>n2</i>	<i>3313282.78</i>	<i>253344.5</i>
<i>n3</i>	<i>3313341.63</i>	<i>253333.53</i>
<i>n4</i>	<i>3313333.86</i>	<i>253296.51</i>

Кадастровый номер земельного участка (при наличии) или в случае, предусмотренном частью 1.1 статьи 57.3 Градостроительного кодекса Российской Федерации, условный номер образуемого земельного участка на основании утвержденных проекта межевания территории и (или) схемы расположения земельного участка или земельных участков на кадастровом плане территории

29:01:220213:734

Площадь земельного участка

2126 кв.м.

Информация о расположенных в границах земельного участка объектах капитального строительства


Информация о границах зоны планируемого размещения объекта капитального строительства в соответствии с утвержденным проектом планировки территории (при наличии)

Обозначение (номер) характерной точки	Перечень координат характерных точек в системе координат, используемой для ведения Единого государственного реестра недвижимости	
	X	Y

Реквизиты проекта планировки территории и (или) проекта межевания территории в случае, если земельный участок расположен в границах территории, в отношении которой утверждены проект планировки территории и (или) проект межевания территории

(указывается в случае, если земельный участок расположен в границах территории, в отношении которой утверждены проект планировки территории и (или) проект межевания территории)


Градостроительный план подготовлен: *Жиривская Л.Я.* Главным специалистом отдела архитектуры и экологии, Управления капитального строительства, архитектуры и экологии администрации Вельского муниципального района



(подпись) / Жиривская Л.Я. /

(расшифровка подписи)

Градостроительный план проверен: *Туркиным С.О.* начальником Управления капитального строительства, архитектуры и экологии администрации Вельского муниципального района Архангельской области



(при наличии) М.П. (подпись) / Туркин СО /

(расшифровка подписи)

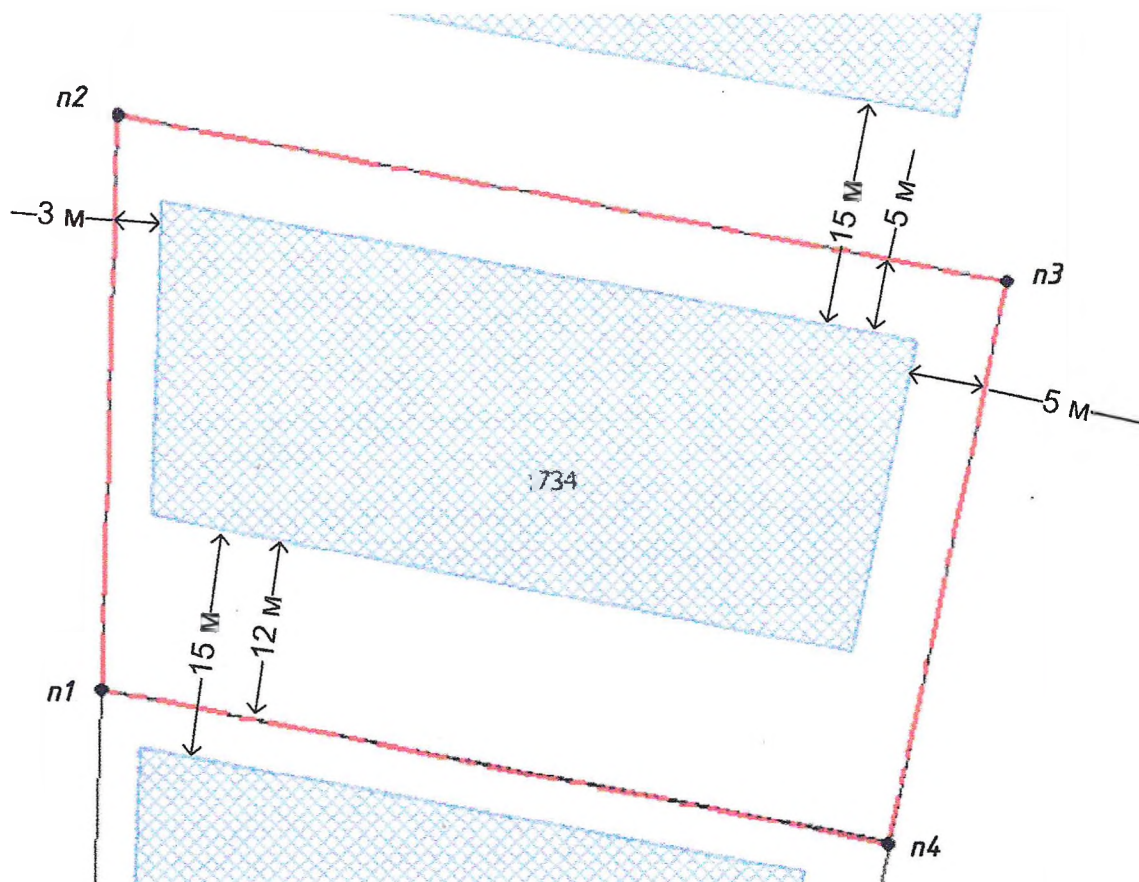
Дата выдачи _____
(ДД.ММ.ГГГГ)

Чертеж градостроительного плана земельного участка и линий градостроительного планирования



Каталог координат земельного участка

№	X	Y
n1	3313281.66	253306.58
n2	3313282.78	253344.5
n3	3313341.63	253333.53
n4	3313333.86	253296.51

Месторасположение объектов капитального строительства
определить схемой планировочной организации земельного участка
в составе проектной документации, разработанной с учетом
требований технических регламентов, в соответствии с
разрешенным использованием земельного участка,
градостроительного плана земельного участка.



Условные обозначения

М 1:500		29.01.220213				
		Обозначение границы земельного участка				
п1		Обозначение поворотных точек границ земельного участка				
		Обозначение зоны допустимого размещения зданий, строений, сооружений				
					Управление капитального строительства, архитектуры и экологии администрации Вельского муниципального района	Лист 2
		Жиривская Л.Я.		04.05.2021		
Изм	Лист	№ докум.	Подпись	Дата		

2. Информация о градостроительном регламенте либо требованиях к назначению, параметрам и размещению объекта капитального строительства на земельном участке, на который действие градостроительного регламента не распространяется или для которого градостроительный регламент не устанавливается

Земельный участок находится в территориальной зоне ЖУ – зоне усадебной жилой застройки.

2.1. Реквизиты акта органа государственной власти субъекта Российской Федерации, органа местного самоуправления, содержащего градостроительный регламент либо реквизиты акта федерального органа государственной власти, органа государственной власти субъекта Российской Федерации, органа местного самоуправления, иной организации, определяющего, в соответствии с федеральными законами, порядок использования земельного участка, на который действие градостроительного регламента не распространяется или для которого градостроительный регламент не устанавливается

ПРАВИЛА ЗЕМЛЕПОЛЬЗОВАНИЯ И ЗАСТРОЙКИ сельского поселения «Верхнеустькулойское» УТВЕРЖДЕНЫ РЕШЕНИЕМ СОБРАНИЯ ДЕПУТАТОВ ВЕЛЬСКОГО МУНИЦИПАЛЬНОГО РАЙОНА №55 ОТ 06.12.2017 (изм. №104 от 18.04.2018, №64-п от 21.10.2021)

2.2. Информация о видах разрешенного использования земельного участка
основные виды разрешенного использования земельного участка:

ОСНОВНЫЕ ВИДЫ РАЗРЕШЕННОГО ИСПОЛЬЗОВАНИЯ

Для индивидуального жилищного строительства

Для ведения личного подсобного хозяйства (приусадебный земельный участок)

Блокированная жилая застройка

Образование и просвещение

Ведение огородничества

Здравоохранение

Отдых (рекреация)

Спорт

Для сенокошения

Малоэтажная многоквартирная жилая застройка

Среднеэтажная жилая застройка

УСЛОВНО РАЗРЕШЕННЫЕ ВИДЫ ИСПОЛЬЗОВАНИЯ ЗЕМЕЛЬНОГО УЧАСТКА:

- Общественное использование объектов капитального строительства
- Магазины
- Аптеки;
- Общественное питание;
- Бытовое обслуживание;
- Связь;
- Социальное обслуживание;
- Коммунальное обслуживание;
- Культурное развитие;
- Религиозное использование
- Гостиничное обслуживание

ВСПОМОГАТЕЛЬНЫЕ ВИДЫ РАЗРЕШЕННОГО ИСПОЛЬЗОВАНИЯ ЗЕМЕЛЬНОГО УЧАСТКА:

Выращивание плодовых, ягодных, декоративных растений, ягодных, овощных культур.

Содержание и разведение домашнего скота и птицы.

Размещение хозяйственных построек (бань, построек для содержания домашнего скота и птицы, сараев на приусадебном участке).

Размещение гаражей для личного легкового автотранспорта не более чем на 2 машины на территории приусадебного участка.

Благоустройство территории, в том числе:

- строительство и размещение подсобных и коммунальных сооружений (пожарных водоемов, колодцев и скважин, септиков, трубопроводов, электросетей, водоотводных сооружений);
- размещение детских игровых и спортивных площадок;

2.3. Предельные (минимальные и (или) максимальные) размеры земельного участка и предельные параметры разрешенного строительства, реконструкции объекта капитального строительства, установленные градостроительным регламентом для территориальной зоны, в которой расположен земельный участок:

Предельные (минимальные и (или) <u>максимальные</u>) размеры земельных участков, в том числе их площадь			Минимальные отступы от границ земельного участка в целях определения мест допустимого размещения зданий, строений, сооружений, за пределами которых запрещено строительство зданий, строений, сооружений	Предельное количество этажей и (или) предельная высота зданий, строений, сооружений	Максимальный процент застройки в границах земельного участка, определяемый как отношение суммарной площади земельного участка, которая может быть застроена, ко всей площади земельного участка	Требования к архитектурным решениям объектов капитального строительства, расположенным в границах территории исторического поселения федерального или регионального значения	Иные показатели
1	2	3	4	5	6	7	8
Длина, м	Ширина, м	Площадь, м ² или га					
-	-	3000 кв.м	3 м	10 м	50	-	-

2.4. Требования к назначению, параметрам и размещению объекта капитального строительства на земельном участке, на который действие градостроительного регламента не распространяется или для которого градостроительный регламент не устанавливается (за исключением случая, предусмотренного пунктом 7.1 части 3 статьи 57.3 Градостроительного кодекса Российской Федерации):

Причины отнесения земельного участка к виду земельного участка, на который действие градостроительного регламента не распространяется или для которого градостроительный регламент не устанавливается	Реквизиты акта, регулирующего использование земельного участка	Требования к использованию земельного участка	Требования к параметрам объекта капитального строительства			Требования к размещению объектов капитального строительства	
			Предельное количество этажей и (или) предельная высота зданий, строений, сооружений	Максимальный процент застройки в границах земельного участка, определяемый как отношение суммарной площади земельного участка, которая может быть застроена, ко всей площади земельного участка	Иные требования к параметрам объекта капитального строительства	Минимальные отступы от границ земельного участка в целях определения мест допустимого размещения зданий, строений, сооружений, за пределами которых запрещено строительство зданий, строений, сооружений	Иные требования к размещению объектов капитального строительства
1	2	3	4	5	6	7	8
-	-	-	-	-	-	-	-

2.5. Предельные параметры разрешенного строительства, реконструкции объекта капитального строительства, установленные положением об особо охраняемых природных территориях, в случае выдачи градостроительного плана земельного участка в отношении земельного участка, расположенного в границах особо охраняемой природной территории:

Причины отнесения земельного участка к виду земельного участка для которого градостроительный регламент не устанавливается	Реквизиты Положения об особо охраняемой природной территории	Реквизиты утвержденной документации и по планировке территории	Зонирование особо охраняемой природной территории (да/нет)							
			Функциональная зона	Виды разрешенного использования земельного участка		Требования к параметрам объекта капитального строительства			Требования к размещению объектов капитального строительства	
				Основные виды разрешенного использования	Вспомогательные виды разрешенного использования	Предельное количество этажей и (или) предельная высота зданий, строений, сооружений	Максимальный процент застройки в границах земельного участка, определяемый как отношение суммарной площади земельного участка, которая может быть застроена, ко всей площади земельного участка	Иные требования к параметрам объекта капитального строительства	Минимальные отступы от границ земельного участка в целях определения мест допустимого размещения зданий, строений, сооружений, за пределами которых запрещено строительство зданий, строений, сооружений	Иные требования к размещению объектов капитального строительства
1	2	3	4	5	6	7	8	9	10	11
			Функциональная зона	Тоже	Тоже	Тоже	Тоже	Тоже	Тоже	Тоже
1	2	3	4	5	6	7	8	9	10	11

3. Информация о расположенных в границах земельного участка объектах капитального строительства и объектах культурного наследия

3.1. Объекты капитального строительства

№ _____, _____,
(согласно чертежу(ам) (назначение объекта капитального строительства, этажность, высотность, общая
градостроительного плана) площадь, площадь застройки)
инвентаризационный или кадастровый номер _____

3.2. Объекты, включенные в единый государственный реестр объектов культурного наследия (памятников истории и культуры) народов Российской Федерации

№ _____, _____,
(согласно чертежу(ам) (назначение объекта культурного наследия, общая площадь, площадь застройки)
градостроительного плана)

_____ (наименование органа государственной власти, принявшего решение о включении выявленного объекта культурного наследия в реестр, реквизиты этого решения)

регистрационный номер в реестре _____ от _____
(дата)

4. Информация о расчетных показателях минимально допустимого уровня обеспеченности территории объектами коммунальной, транспортной, социальной инфраструктур и расчетных показателях максимально допустимого уровня территориальной доступности указанных объектов для населения в случае, если земельный участок расположен в границах территории, в отношении которой предусматривается осуществление деятельности по комплексному и устойчивому развитию территории:

Информация о расчетных показателях минимально допустимого уровня обеспеченности территории								
Объекты коммунальной инфраструктуры			Объекты транспортной инфраструктуры			Объекты социальной инфраструктуры		
Наименование вида объекта	Единица измерения	Расчетный показатель	Наименование вида объекта	Единица измерения	Расчетный показатель	Наименование вида объекта	Единица измерения	Расчетный показатель
1	2	3	4	5	6	7	8	9
Информация о расчетных показателях максимально допустимого уровня территориальной доступности								
Наименование вида объекта	Единица измерения	Расчетный показатель	Наименование вида объекта	Единица измерения	Расчетный показатель	Наименование вида объекта	Единица измерения	Расчетный показатель
1	2	3	4	5	6	7	8	9

5. Информация об ограничениях использования земельного участка, в том числе если земельный участок полностью или частично расположен в границах зон с особыми условиями использования территорий

6. Информация о границах зон с особыми условиями использования территорий, если земельный участок полностью или частично расположен в границах таких зон:

Наименование зоны с особыми условиями использования	Перечень координат характерных точек в системе координат, используемой для ведения Единого государственного реестра недвижимости

территории с указанием объекта, в отношении которого установлена такая зона	Обозначение (номер) характерной точки	X	Y
1	2	3	4
Охранная зона ВЛ	v1	3314797,07	238607,82
	v2	3314773,71	238606,49
	v3	3314773,78	238606,41
	v4	3314797,04	238607,63

7. Информация о границах публичных сервитутов

Обозначение (номер) характерной точки	Перечень координат характерных точек в системе координат, используемой для ведения Единого государственного реестра недвижимости	
	X	Y

8. Номер и (или) наименование элемента планировочной структуры, в границах которого расположен земельный участок

9. Информация о возможности подключения (технологического присоединения) объектов капитального строительства к сетям инженерно-технического обеспечения (за исключением сетей электроснабжения), определенных с учетом программ комплексного развития систем коммунальной инфраструктуры поселения, муниципального округа, городского округа (при их наличии), в состав которой входят сведения о максимальной нагрузке в возможных точках подключения (технологического присоединения) к таким сетям, а также сведения об организации, представившей данную информацию.

10. Реквизиты нормативных правовых актов субъекта Российской Федерации, муниципальных правовых актов, устанавливающих требования к благоустройству территории

11. Информация о красных линиях:

Обозначение (номер) характерной точки	Перечень координат характерных точек в системе координат, используемой для ведения Единого государственного реестра недвижимости	
	X	Y

Приложение (в случае, указанном в части 3.1 статьи 57.3 Градостроительного кодекса Российской Федерации)