

Выписка из Единого государственного реестра недвижимости об объекте недвижимости


Сведения о характеристиках объекта недвижимости

На основании запроса от 10.12.2024, поступившего на рассмотрение 10.12.2024, сообщаем, что согласно записям Единого государственного реестра недвижимости:


Раздел 1 Лист 1

Земельный участок			
вид объекта недвижимости			
Лист № 1 раздела 1	Всего листов раздела 1: 3	Всего разделов: 4	Всего листов выписки: 12
10.12.2024г. № КУВИ-001/2024-299789583			
Кадастровый номер:		29:01:080201:3	
Номер кадастрового квартала:		29:01:080201	
Дата присвоения кадастрового номера:		01.04.1996	
Ранее присвоенный государственный учетный номер:		данные отсутствуют	
Местоположение:		Местоположение установлено относительно ориентира, расположенного за пределами участка. Почтовый адрес ориентира: обл. Архангельская, р-н Вельский, ур. Заборская Новина.	
Площадь:		151133 +/- 3402	
Кадастровая стоимость, руб.:		56620	
Кадастровые номера расположенных в пределах земельного участка объектов недвижимости:		данные отсутствуют	
Кадастровые номера объектов недвижимости, из которых образован объект недвижимости:		данные отсутствуют	
Кадастровые номера образованных объектов недвижимости:		данные отсутствуют	
Категория земель:		Земли сельскохозяйственного назначения	
Виды разрешенного использования:		Для сельскохозяйственного использования	
Сведения о кадастровом инженере:		Кокорин Александр Юрьевич, № 709, в Союз «Некоммерческое объединение кадастровых инженеров», СНИЛС 04316727541, договор на выполнение кадастровых работ от 04.10.2024 № 2024/228, дата завершения кадастровых работ: 18.11.2024	
Сведения о лесах, водных объектах и об иных природных объектах, расположенных в пределах земельного участка:		данные отсутствуют	
Сведения о том, что земельный участок полностью расположен в границах зоны с особыми условиями использования территории, территории объекта культурного наследия, публичного сервитута:		данные отсутствуют	

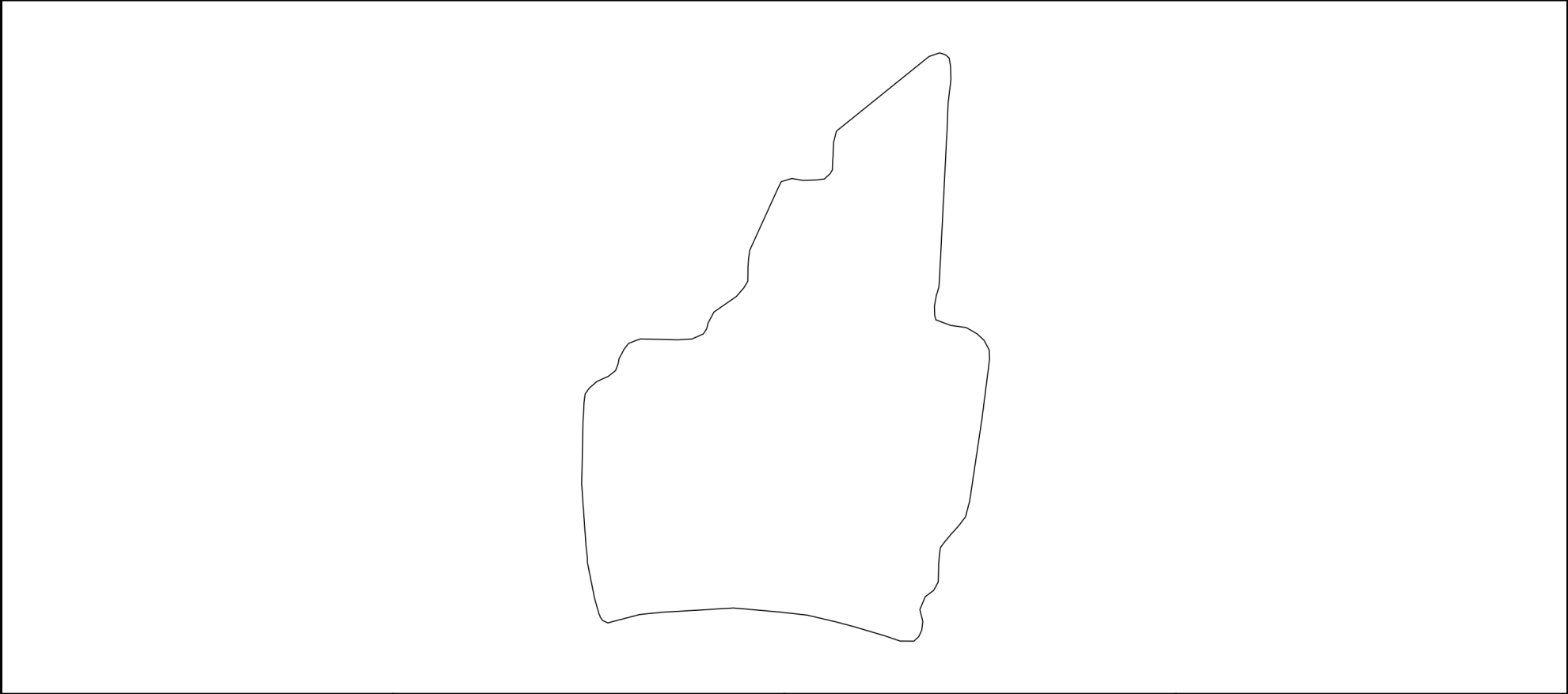

Земельный участок			
вид объекта недвижимости			
Лист № 2 раздела 1	Всего листов раздела 1: 3	Всего разделов: 4	Всего листов выписки: 12
10.12.2024г. № КУВИ-001/2024-299789583			
Кадастровый номер:		29:01:080201:3	
Сведения о том, что земельный участок расположен в границах особой экономической зоны, территории опережающего развития, зоны территориального развития в Российской Федерации, игровой зоны:	данные отсутствуют		
Сведения о том, что земельный участок расположен в границах особо охраняемой природной территории, Байкальской природной территории и ее экологических зон, лесопарковом зеленом поясе, охотничьего угодья, лесничества:	данные отсутствуют		
Сведения о расположении земельного участка и (или) расположенного на нем объекта недвижимости в границах территории, в отношении которой принято решение о резервировании земель для государственных или муниципальных нужд:	данные отсутствуют		
Сведения о результатах проведения государственного земельного надзора:	данные отсутствуют		
Сведения о расположении земельного участка в границах территории, в отношении которой утвержден проект межевания территории:	данные отсутствуют		
Условный номер земельного участка:	данные отсутствуют		
Сведения о принятии акта и (или) заключении договора, предусматривающих предоставление в соответствии с земельным законодательством исполнительным органом государственным органом власти или органом местного самоуправления, находящегося в государственной или муниципальной собственности земельного участка для строительства наемного дома социального использования или наемного дома коммерческого использования:	данные отсутствуют		
Сведения о том, что земельный участок или земельные участки образованы на основании решения об изъятии земельного участка и (или) расположенного на нем объекта недвижимости для государственных или муниципальных нужд:	данные отсутствуют		
Сведения о том, что земельный участок образован из земель или земельного участка, государственная собственность на которые не разграничена:	данные отсутствуют		

полное наименование должности	<div><div></div><div>ДОКУМЕНТ ПОДПИСАН ЭЛЕКТРОННОЙ ПОДПИСЬЮ</div><div>Сертификат: 009F0BDC181A023B64597F1E2579BEFB50</div><div>Владелец: ФЕДЕРАЛЬНАЯ СЛУЖБА ГОСУДАРСТВЕННОЙ РЕГИСТРАЦИИ, КАДАСТРА И КАРТОГРАФИИ</div><div>Действителен: с 02.08.2024 по 26.10.2025</div></div>		инициалы, фамилия

Земельный участок			
вид объекта недвижимости			
Лист № 3 раздела 1	Всего листов раздела 1: 3	Всего разделов: 4	Всего листов выписки: 12
10.12.2024г. № КУВИ-001/2024-299789583			
Кадастровый номер:		29:01:080201:3	
Сведения о наличии земельного спора о местоположении границ земельных участков:	данные отсутствуют		
Статус записи об объекте недвижимости:	Сведения об объекте недвижимости имеют статус "актуальные, ранее учтенные"		
Особые отметки:	Сведения о вещных правах на объект недвижимости, не зарегистрированных в реестре прав, ограничений прав и обременений недвижимого имущества: Вид права: Государственная собственность. Сведения, необходимые для заполнения разделов: 2 - Сведения о зарегистрированных правах; 4 - Сведения о частях земельного участка, отсутствуют.		
Получатель выписки:	Администрация Вельского муниципального района		

полное наименование должности	 ДОКУМЕНТ ПОДПИСАН ЭЛЕКТРОННОЙ ПОДПИСЬЮ Сертификат: 009F0BDC181A023B64597F1E2579BEFB50 Владелец: ФЕДЕРАЛЬНАЯ СЛУЖБА ГОСУДАРСТВЕННОЙ РЕГИСТРАЦИИ, КАДАСТРА И КАРТОГРАФИИ Действителен: с 02.08.2024 по 26.10.2025	инициалы, фамилия

Выписка из Единого государственного реестра недвижимости об объекте недвижимости  
Описание местоположения земельного участка

Земельный участок			
вид объекта недвижимости			
Лист № 1 раздела 3	Всего листов раздела 3: 1	Всего разделов: 4	Всего листов выписки: 12
10.12.2024г. № КУВИ-001/2024-299789583			
Кадастровый номер:		29:01:080201:3	
План (чертеж, схема) земельного участка			
			
Масштаб 1:6000	Условные обозначения:		
<div><div><p>ДОКУМЕНТ ПОДПИСАН ЭЛЕКТРОННОЙ ПОДПИСЬЮ</p><p>Сертификат: 009F0BDC181A023B64597F1E2579BEFB50 Владелец: ФЕДЕРАЛЬНАЯ СЛУЖБА ГОСУДАРСТВЕННОЙ РЕГИСТРАЦИИ, КАДАСТРА И КАРТОГРАФИИ Действителен: с 02.08.2024 по 26.10.2025</p></div><div><div>полное наименование должности</div><div>инициалы, фамилия</div></div></div>			

Выписка из Единого государственного реестра недвижимости об объекте недвижимости  
Описание местоположения земельного участка

Земельный участок			
вид объекта недвижимости			
Лист № 1 раздела 3.1	Всего листов раздела 3.1: 4	Всего разделов: 4	Всего листов выписки: 12
10.12.2024г. № КУВИ-001/2024-299789583			
Кадастровый номер:		29:01:080201:3	

Описание местоположения границ земельного участка							
№ п/п	Номер точки		Дирекционный угол	Горизонтальное проложение, м	Описание закрепления на местности	Кадастровые номера смежных участков	Сведения об адресах правообладателей смежных земельных участков
	начальн ая	конечн ая					
1	2	3	4	5	6	7	8
1	1.1.1	1.1.2	108°29.6`	6.18	данные отсутствуют	данные отсутствуют	данные отсутствуют
2	1.1.2	1.1.3	131°20.9`	5	данные отсутствуют	данные отсутствуют	данные отсутствуют
3	1.1.3	1.1.4	170°22.0`	8.25	данные отсутствуют	данные отсутствуют	данные отсутствуют
4	1.1.4	1.1.5	178°6.1`	13.58	данные отсутствуют	данные отсутствуют	данные отсутствуют
5	1.1.5	1.1.6	186°46.2`	24.01	данные отсутствуют	данные отсутствуют	данные отсутствуют
6	1.1.6	1.1.7	182°23.6`	28.01	данные отсутствуют	данные отсутствуют	данные отсутствуют
7	1.1.7	1.1.8	182°54.2`	113.5	данные отсутствуют	данные отсутствуют	данные отсутствуют
8	1.1.8	1.1.9	182°53.3`	37.5	данные отсутствуют	данные отсутствуют	данные отсутствуют
9	1.1.9	1.1.10	184°27.7`	9	данные отсутствуют	данные отсутствуют	данные отсутствуют
10	1.1.10	1.1.11	196°54.1`	9.22	данные отсутствуют	данные отсутствуют	данные отсутствуют
11	1.1.11	1.1.12	189°49.7`	10.54	данные отсутствуют	данные отсутствуют	данные отсутствуют
12	1.1.12	1.1.13	178°6.1`	9.05	данные отсутствуют	данные отсутствуют	данные отсутствуют
13	1.1.13	1.1.14	165°57.8`	4.74	данные отсутствуют	данные отсутствуют	данные отсутствуют
14	1.1.14	1.1.15	110°35.6`	16.12	данные отсутствуют	данные отсутствуют	данные отсутствуют
15	1.1.15	1.1.16	98°1.7`	16.04	данные отсутствуют	данные отсутствуют	данные отсутствуют
16	1.1.16	1.1.17	119°59.1`	12.75	данные отсутствуют	данные отсутствуют	данные отсутствуют
17	1.1.17	1.1.18	133°3.4`	9.59	данные отсутствуют	данные отсутствуют	данные отсутствуют
18	1.1.18	1.1.19	152°5.3`	11.24	данные отсутствуют	данные отсутствуют	данные отсутствуют
19	1.1.19	1.1.20	178°26.5`	9.55	данные отсутствуют	данные отсутствуют	данные отсутствуют
20	1.1.20	1.1.21	184°37.2`	0.99	данные отсутствуют	данные отсутствуют	данные отсутствуют
21	1.1.21	1.1.22	187°16.8`	60.05	данные отсутствуют	данные отсутствуют	данные отсутствуют
22	1.1.22	1.1.23	188°29.8`	84.19	данные отсутствуют	данные отсутствуют	данные отсутствуют

полное наименование должности	 ДОКУМЕНТ ПОДПИСАН ЭЛЕКТРОННОЙ ПОДПИСЬЮ Сертификат: 009F0BDC181A023B64597F1E2579BEFB50 Владелец: ФЕДЕРАЛЬНАЯ СЛУЖБА ГОСУДАРСТВЕННОЙ РЕГИСТРАЦИИ, КАДАСТРА И КАРТОГРАФИИ Действителен: с 02.08.2024 по 26.10.2025	инициалы, фамилия

Земельный участок			
вид объекта недвижимости			

Лист № 2 раздела 3.1	Всего листов раздела 3.1: 4	Всего разделов: 4	Всего листов выписки: 12
----------------------	-----------------------------	-------------------	--------------------------

10.12.2024г. № КУВИ-001/2024-299789583

Кадастровый номер: 29:01:080201:3

1	2	3	4	5	6	7	8
23	1.1.23	1.1.24	194°44.9'	16.77	данные отсутствуют	данные отсутствуют	данные отсутствуют
24	1.1.24	1.1.25	217°28.0'	11.92	данные отсутствуют	данные отсутствуют	данные отсутствуют
25	1.1.25	1.1.26	222°13.6'	11.4	данные отсутствуют	данные отсутствуют	данные отсутствуют
26	1.1.26	1.1.27	219°41.6'	10.4	данные отсутствуют	данные отсутствуют	данные отсутствуют
27	1.1.27	1.1.28	216°53.2'	6.51	данные отсутствуют	данные отсутствуют	данные отсутствуют
28	1.1.28	1.1.29	187°38.7'	9.02	данные отсутствуют	данные отсутствуют	данные отсутствуют
29	1.1.29	1.1.30	184°25.8'	6.99	данные отсутствуют	данные отсутствуют	данные отсутствуют
30	1.1.30	1.1.31	181°0.6'	8.51	данные отсутствуют	данные отсутствуют	данные отсутствуют
31	1.1.31	1.1.32	181°41.5'	10.5	данные отсутствуют	данные отсутствуют	данные отсутствуют
32	1.1.32	1.1.33	208°21.6'	9.85	данные отсутствуют	данные отсутствуют	данные отсутствуют
33	1.1.33	1.1.34	233°13.6'	10.62	данные отсутствуют	данные отсутствуют	данные отсутствуют
34	1.1.34	1.1.35	202°52.3'	14.23	данные отсутствуют	данные отсутствуют	данные отсутствуют
35	1.1.35	1.1.36	165°57.8'	4.74	данные отсутствуют	данные отсутствуют	данные отсутствуют
36	1.1.36	1.1.37	165°59.9'	7.89	данные отсутствуют	данные отсутствуют	данные отсутствуют
37	1.1.37	1.1.38	187°34.9'	9.02	данные отсутствуют	данные отсутствуют	данные отсутствуют
38	1.1.38	1.1.39	205°27.6'	6.96	данные отсутствуют	данные отсутствуют	данные отсутствуют
39	1.1.39	1.1.40	226°19.4'	6.73	данные отсутствуют	данные отсутствуют	данные отсутствуют
40	1.1.40	1.1.41	270°22.1'	14.03	данные отсутствуют	данные отсутствуют	данные отсутствуют
41	1.1.41	1.1.42	288°53.3'	16	данные отсутствуют	данные отсутствуют	данные отсутствуют
42	1.1.42	1.1.43	286°34.5'	33.23	данные отсутствуют	данные отсутствуют	данные отсутствуют
43	1.1.43	1.1.44	284°50.9'	19.32	данные отсутствуют	данные отсутствуют	данные отсутствуют
44	1.1.44	1.1.45	283°15.6'	29.34	данные отсутствуют	данные отсутствуют	данные отсутствуют
45	1.1.45	1.1.46	276°20.5'	29.51	данные отсутствуют	данные отсутствуют	данные отсутствуют
46	1.1.46	1.1.47	275°3.1'	45.99	данные отсутствуют	данные отсутствуют	данные отсутствуют
47	1.1.47	1.1.48	266°24.9'	32.3	данные отсутствуют	данные отсутствуют	данные отсутствуют
48	1.1.48	1.1.49	266°40.5'	40.86	данные отсутствуют	данные отсутствуют	данные отсутствуют
49	1.1.49	1.1.50	264°7.1'	22.35	данные отсутствуют	данные отсутствуют	данные отсутствуют
50	1.1.50	1.1.51	255°20.6'	29.09	данные отсутствуют	данные отсутствуют	данные отсутствуют
51	1.1.51	1.1.52	253°51.1'	4.28	данные отсутствуют	данные отсутствуют	данные отсутствуют



ДОКУМЕНТ ПОДПИСАН  
ЭЛЕКТРОННОЙ ПОДПИСЬЮ

Сертификат: 009F0BDC181A023B64597F1E2579BEFB50

Владелец: ФЕДЕРАЛЬНАЯ СЛУЖБА ГОСУДАРСТВЕННОЙ  
РЕГИСТРАЦИИ, КАДАСТРА И КАРТОГРАФИИ  
Действителен: с 02.08.2024 по 26.10.2025

полное наименование должности

инициалы, фамилия

Земельный участок			
вид объекта недвижимости			
Лист № 3 раздела 3.1	Всего листов раздела 3.1: 4	Всего разделов: 4	Всего листов выписки: 12

10.12.2024г. № КУВИ-001/2024-299789583

Кадастровый номер:

29:01:080201:3

1	2	3	4	5	6	7	8
52	1.1.52	1.1.53	294°27.6'	5.84	данные отсутствуют	данные отсутствуют	данные отсутствуют
53	1.1.53	1.1.54	324°28.7'	3.91	данные отсутствуют	данные отсутствуют	данные отсутствуют
54	1.1.54	1.1.55	337°57.7'	4.48	данные отсутствуют	данные отсутствуют	данные отсутствуют
55	1.1.55	1.1.56	344°14.5'	15.98	данные отсутствуют	данные отсутствуют	данные отсутствуют
56	1.1.56	1.1.57	348°42.3'	36.86	данные отсутствуют	данные отсутствуют	данные отсутствуют
57	1.1.57	1.1.58	358°37.9'	5.02	данные отсутствуют	данные отсутствуют	данные отсутствуют
58	1.1.58	1.1.59	353°55.9'	13.72	данные отсутствуют	данные отсутствуют	данные отсутствуют
59	1.1.59	1.1.60	355°57.5'	61.14	данные отсутствуют	данные отсутствуют	данные отсутствуют
60	1.1.60	1.1.61	1°15.7'	63.6	данные отсутствуют	данные отсутствуют	данные отсутствуют
61	1.1.61	1.1.62	3°0.8'	19.98	данные отсутствуют	данные отсутствуют	данные отсутствуют
62	1.1.62	1.1.63	7°41.5'	8.52	данные отсутствуют	данные отсутствуют	данные отсутствуют
63	1.1.63	1.1.64	36°6.3'	7.64	данные отсутствуют	данные отсутствуют	данные отсутствуют
64	1.1.64	1.1.65	49°20.5'	9.9	данные отсутствуют	данные отсутствуют	данные отсутствуют
65	1.1.65	1.1.66	65°16.7'	5.14	данные отсутствуют	данные отсутствуют	данные отсутствуют
66	1.1.66	1.1.67	66°12.7'	7.39	данные отсутствуют	данные отсутствуют	данные отсутствуют
67	1.1.67	1.1.68	51°27.7'	9.55	данные отсутствуют	данные отсутствуют	данные отсутствуют
68	1.1.68	1.1.69	20°27.3'	7.27	данные отсутствуют	данные отсутствуют	данные отсутствуют
69	1.1.69	1.1.70	10°6.1'	5.02	данные отсутствуют	данные отсутствуют	данные отсутствуют
70	1.1.70	1.1.71	27°37.3'	11.41	данные отсутствуют	данные отсутствуют	данные отсутствуют
71	1.1.71	1.1.72	38°8.3'	7.22	данные отсутствуют	данные отсутствуют	данные отсутствуют
72	1.1.72	1.1.73	67°45.8'	7.82	данные отсутствуют	данные отсутствуют	данные отсутствуют
73	1.1.73	1.1.74	72°34.6'	5.38	данные отсутствуют	данные отсутствуют	данные отсутствуют
74	1.1.74	1.1.75	91°21.5'	37.56	данные отсутствуют	данные отсутствуют	данные отсутствуют
75	1.1.75	1.1.76	86°35.3'	14.62	данные отсутствуют	данные отсутствуют	данные отсутствуют
76	1.1.76	1.1.77	65°49.7'	12.53	данные отсутствуют	данные отсутствуют	данные отсутствуют
77	1.1.77	1.1.78	33°4.9'	6.27	данные отсутствуют	данные отсутствуют	данные отсутствуют
78	1.1.78	1.1.79	13°52.6'	6.09	данные отсутствуют	данные отсутствуют	данные отсутствуют
79	1.1.79	1.1.80	27°55.0'	12.52	данные отсутствуют	данные отсутствуют	данные отсутствуют
80	1.1.80	1.1.81	55°16.3'	27.72	данные отсутствуют	данные отсутствуют	данные отсутствуют



ДОКУМЕНТ ПОДПИСАН  
ЭЛЕКТРОННОЙ ПОДПИСЬЮ

Сертификат: 009F0BDC181A023B64597F1E2579BEFB50

Владелец: ФЕДЕРАЛЬНАЯ СЛУЖБА ГОСУДАРСТВЕННОЙ  
РЕГИСТРАЦИИ, КАДАСТРА И КАРТОГРАФИИ  
Действителен: с 02.08.2024 по 26.10.2025

полное наименование должности

инициалы, фамилия

Земельный участок			
вид объекта недвижимости			
Лист № 4 раздела 3.1	Всего листов раздела 3.1: 4	Всего разделов: 4	Всего листов выписки: 12

10.12.2024г. № КУВИ-001/2024-299789583

Кадастровый номер: 29:01:080201:3

1	2	3	4	5	6	7	8
81	1.1.81	1.1.82	40°46.5'	11.81	данные отсутствуют	данные отсутствуют	данные отсутствуют
82	1.1.82	1.1.83	30°55.6'	7.82	данные отсутствуют	данные отсутствуют	данные отсутствуют
83	1.1.83	1.1.84	0°36.7'	15.01	данные отсутствуют	данные отсутствуют	данные отсутствуют
84	1.1.84	1.1.85	4°27.0'	8.51	данные отсутствуют	данные отсутствуют	данные отсутствуют
85	1.1.85	1.1.86	7°57.5'	8.02	данные отсутствуют	данные отсутствуют	данные отсутствуют
86	1.1.86	1.1.87	24°28.0'	67.05	данные отсутствуют	данные отсутствуют	данные отсутствуют
87	1.1.87	1.1.88	25°47.7'	9.65	данные отсутствуют	данные отсутствуют	данные отсутствуют
88	1.1.88	1.1.89	73°32.2'	11.22	данные отсутствуют	данные отсутствуют	данные отсутствуют
89	1.1.89	1.1.90	99°25.3'	11.55	данные отсутствуют	данные отсутствуют	данные отсутствуют
90	1.1.90	1.1.91	88°3.4'	13.57	данные отсутствуют	данные отсутствуют	данные отсутствуют
91	1.1.91	1.1.92	83°48.4'	8.16	данные отсутствуют	данные отсутствуют	данные отсутствуют
92	1.1.92	1.1.93	46°50.6'	8.13	данные отсутствуют	данные отсутствуют	данные отсутствуют
93	1.1.93	1.1.94	31°5.8'	4.47	данные отсутствуют	данные отсутствуют	данные отсутствуют
94	1.1.94	1.1.95	1°0.6'	8.51	данные отсутствуют	данные отсутствуют	данные отсутствуют
95	1.1.95	1.1.96	4°22.5'	5.51	данные отсутствуют	данные отсутствуют	данные отсутствуют
96	1.1.96	1.1.97	2°25.0'	13.99	данные отсутствуют	данные отсутствуют	данные отсутствуют
97	1.1.97	1.1.98	14°14.3'	11.67	данные отсутствуют	данные отсутствуют	данные отсутствуют
98	1.1.98	1.1.99	51°5.7'	120.93	данные отсутствуют	данные отсутствуют	данные отсутствуют
99	1.1.99	1.1.1	71°12.0'	11.42	данные отсутствуют	данные отсутствуют	данные отсутствуют



ДОКУМЕНТ ПОДПИСАН  
ЭЛЕКТРОННОЙ ПОДПИСЬЮ

Сертификат: 009F0BDC181A023B64597F1E2579BEFB50

Владелец: ФЕДЕРАЛЬНАЯ СЛУЖБА ГОСУДАРСТВЕННОЙ  
РЕГИСТРАЦИИ, КАДАСТРА И КАРТОГРАФИИ  
Действителен: с 02.08.2024 по 26.10.2025

полное наименование должности

инициалы, фамилия



Выписка из Единого государственного реестра недвижимости об объекте недвижимости  
Описание местоположения земельного участка

Земельный участок			
вид объекта недвижимости			
Лист № 1 раздела 3.2	Всего листов раздела 3.2: 4	Всего разделов: 4	Всего листов выписки: 12
10.12.2024г. № КУВИ-001/2024-299789583			
Кадастровый номер:		29:01:080201:3	

Сведения о характерных точках границы земельного участка				
Система координат МСК-29, зона 3				
Номер точки	Координаты, м		Описание закрепления на местности	Средняя квадратичная погрешность определения координат характерных точек границ земельного участка, м
	X	Y		
1	2	3	4	5
1	295960.26	3313894.78	Закрепление отсутствует	2.5
2	295958.3	3313900.64	Закрепление отсутствует	2.5
3	295955	3313904.39	Закрепление отсутствует	2.5
4	295946.87	3313905.77	Закрепление отсутствует	2.5
5	295933.3	3313906.22	Закрепление отсутствует	2.5
6	295909.46	3313903.39	Закрепление отсутствует	2.5
7	295881.47	3313902.22	Закрепление отсутствует	2.5
8	295768.12	3313896.47	Закрепление отсутствует	2.5
9	295730.67	3313894.58	Закрепление отсутствует	2.5
10	295721.7	3313893.88	Закрепление отсутствует	2.5
11	295712.88	3313891.2	Закрепление отсутствует	2.5
12	295702.49	3313889.4	Закрепление отсутствует	2.5
13	295693.44	3313889.7	Закрепление отсутствует	2.5
14	295688.84	3313890.85	Закрепление отсутствует	2.5
15	295683.17	3313905.94	Закрепление отсутствует	2.5
16	295680.93	3313921.82	Закрепление отсутствует	2.5
17	295674.56	3313932.86	Закрепление отсутствует	2.5
18	295668.01	3313939.87	Закрепление отсутствует	2.5
19	295658.08	3313945.13	Закрепление отсутствует	2.5
20	295648.53	3313945.39	Закрепление отсутствует	2.5
21	295647.54	3313945.31	Закрепление отсутствует	2.5
22	295587.97	3313937.7	Закрепление отсутствует	2.5

полное наименование должности	<div><div>ДОКУМЕНТ ПОДПИСАН ЭЛЕКТРОННОЙ ПОДПИСЬЮ</div><div>Сертификат: 009F0BDC181A023B64597F1E2579BEFB50</div><div>Владелец: ФЕДЕРАЛЬНАЯ СЛУЖБА ГОСУДАРСТВЕННОЙ РЕГИСТРАЦИИ, КАДАСТРА И КАРТОГРАФИИ</div><div>Действителен: с 02.08.2024 по 26.10.2025</div></div>	инициалы, фамилия

Земельный участок			
вид объекта недвижимости			
Лист № 2 раздела 3.2	Всего листов раздела 3.2: 4	Всего разделов: 4	Всего листов выписки: 12

10.12.2024г. № КУВИ-001/2024-299789583

Кадастровый номер:

29:01:080201:3

1	2	3	4	5
23	295504.7	3313925.26	Закрепление отсутствует	2.5
24	295488.48	3313920.99	Закрепление отсутствует	2.5
25	295479.02	3313913.74	Закрепление отсутствует	2.5
26	295470.58	3313906.08	Закрепление отсутствует	2.5
27	295462.58	3313899.44	Закрепление отсутствует	2.5
28	295457.37	3313895.53	Закрепление отсутствует	2.5
29	295448.43	3313894.33	Закрепление отсутствует	2.5
30	295441.46	3313893.79	Закрепление отсутствует	2.5
31	295432.95	3313893.64	Закрепление отсутствует	2.5
32	295422.45	3313893.33	Закрепление отсутствует	2.5
33	295413.78	3313888.65	Закрепление отсутствует	2.5
34	295407.42	3313880.14	Закрепление отсутствует	2.5
35	295394.31	3313874.61	Закрепление отсутствует	2.5
36	295389.71	3313875.76	Закрепление отсутствует	2.5
37	295382.05	3313877.67	Закрепление отсутствует	2.5
38	295373.11	3313876.48	Закрепление отсутствует	2.5
39	295366.83	3313873.49	Закрепление отсутствует	2.5
40	295362.18	3313868.62	Закрепление отсутствует	2.5
41	295362.27	3313854.59	Закрепление отсутствует	2.5
42	295367.45	3313839.45	Закрепление отсутствует	2.5
43	295376.93	3313807.6	Закрепление отсутствует	2.5
44	295381.88	3313788.93	Закрепление отсутствует	2.5
45	295388.61	3313760.37	Закрепление отсутствует	2.5
46	295391.87	3313731.04	Закрепление отсутствует	2.5
47	295395.92	3313685.23	Закрепление отсутствует	2.5
48	295393.9	3313652.99	Закрепление отсутствует	2.5
49	295391.53	3313612.2	Закрепление отсутствует	2.5
50	295389.24	3313589.97	Закрепление отсутствует	2.5
51	295381.88	3313561.83	Закрепление отсутствует	2.5



ДОКУМЕНТ ПОДПИСАН  
ЭЛЕКТРОННОЙ ПОДПИСЬЮ

Сертификат: 009F0BDC181A023B64597F1E2579BEFB50

Владелец: ФЕДЕРАЛЬНАЯ СЛУЖБА ГОСУДАРСТВЕННОЙ  
РЕГИСТРАЦИИ, КАДАСТРА И КАРТОГРАФИИ  
Действителен: с 02.08.2024 по 26.10.2025

полное наименование должности

инициалы, фамилия

Земельный участок			
вид объекта недвижимости			
Лист № 3 раздела 3.2	Всего листов раздела 3.2: 4	Всего разделов: 4	Всего листов выписки: 12

10.12.2024г. № КУВИ-001/2024-299789583

Кадастровый номер:

29:01:080201:3

1	2	3	4	5
52	295380.69	3313557.72	Закрепление отсутствует	2.5
53	295383.11	3313552.4	Закрепление отсутствует	2.5
54	295386.29	3313550.13	Закрепление отсутствует	2.5
55	295390.44	3313548.45	Закрепление отсутствует	2.5
56	295405.82	3313544.11	Закрепление отсутствует	2.5
57	295441.97	3313536.89	Закрепление отсутствует	2.5
58	295446.99	3313536.77	Закрепление отсутствует	2.5
59	295460.63	3313535.32	Закрепление отсутствует	2.5
60	295521.62	3313531.01	Закрепление отсутствует	2.5
61	295585.2	3313532.41	Закрепление отсутствует	2.5
62	295605.15	3313533.46	Закрепление отсутствует	2.5
63	295613.59	3313534.6	Закрепление отсутствует	2.5
64	295619.76	3313539.1	Закрепление отсутствует	2.5
65	295626.21	3313546.61	Закрепление отсутствует	2.5
66	295628.36	3313551.28	Закрепление отсутствует	2.5
67	295631.34	3313558.04	Закрепление отсутствует	2.5
68	295637.29	3313565.51	Закрепление отсутствует	2.5
69	295644.1	3313568.05	Закрепление отсутствует	2.5
70	295649.04	3313568.93	Закрепление отсутствует	2.5
71	295659.15	3313574.22	Закрепление отсутствует	2.5
72	295664.83	3313578.68	Закрепление отсутствует	2.5
73	295667.79	3313585.92	Закрепление отсутствует	2.5
74	295669.4	3313591.05	Закрепление отсутствует	2.5
75	295668.51	3313628.6	Закрепление отсутствует	2.5
76	295669.38	3313643.19	Закрепление отсутствует	2.5
77	295674.51	3313654.62	Закрепление отсутствует	2.5
78	295679.76	3313658.04	Закрепление отсутствует	2.5
79	295685.67	3313659.5	Закрепление отсутствует	2.5
80	295696.73	3313665.36	Закрепление отсутствует	2.5



ДОКУМЕНТ ПОДПИСАН  
ЭЛЕКТРОННОЙ ПОДПИСЬЮ

Сертификат: 009F0BDC181A023B64597F1E2579BEFB50

Владелец: ФЕДЕРАЛЬНАЯ СЛУЖБА ГОСУДАРСТВЕННОЙ  
РЕГИСТРАЦИИ, КАДАСТРА И КАРТОГРАФИИ  
Действителен: с 02.08.2024 по 26.10.2025

полное наименование должности

инициалы, фамилия

Земельный участок			
вид объекта недвижимости			
Лист № 4 раздела 3.2	Всего листов раздела 3.2: 4	Всего разделов: 4	Всего листов выписки: 12

10.12.2024г. № КУВИ-001/2024-299789583

Кадастровый номер:

29:01:080201:3

1	2	3	4	5
81	295712.52	3313688.14	Закрепление отсутствует	2.5
82	295721.46	3313695.85	Закрепление отсутствует	2.5
83	295728.17	3313699.87	Закрепление отсутствует	2.5
84	295743.18	3313700.03	Закрепление отсутствует	2.5
85	295751.66	3313700.69	Закрепление отсутствует	2.5
86	295759.6	3313701.8	Закрепление отсутствует	2.5
87	295820.63	3313729.57	Закрепление отсутствует	2.5
88	295829.32	3313733.77	Закрепление отсутствует	2.5
89	295832.5	3313744.53	Закрепление отсутствует	2.5
90	295830.61	3313755.92	Закрепление отсутствует	2.5
91	295831.07	3313769.48	Закрепление отсутствует	2.5
92	295831.95	3313777.59	Закрепление отсутствует	2.5
93	295837.51	3313783.52	Закрепление отсутствует	2.5
94	295841.34	3313785.83	Закрепление отсутствует	2.5
95	295849.85	3313785.98	Закрепление отсутствует	2.5
96	295855.34	3313786.4	Закрепление отсутствует	2.5
97	295869.32	3313786.99	Закрепление отсутствует	2.5
98	295880.63	3313789.86	Закрепление отсутствует	2.5
99	295956.58	3313883.97	Закрепление отсутствует	2.5
1	295960.26	3313894.78	Закрепление отсутствует	2.5



ДОКУМЕНТ ПОДПИСАН  
ЭЛЕКТРОННОЙ ПОДПИСЬЮ

Сертификат: 009F0BDC181A023B64597F1E2579BEFB50

Владелец: ФЕДЕРАЛЬНАЯ СЛУЖБА ГОСУДАРСТВЕННОЙ

РЕГИСТРАЦИИ, КАДАСТРА И КАРТОГРАФИИ

Действителен: с 02.08.2024 по 26.10.2025

полное наименование должности

инициалы, фамилия