

Выписка из Единого государственного реестра недвижимости об объекте недвижимости

Сведения о характеристиках объекта недвижимости

На основании запроса от 17.03.2025, поступившего на рассмотрение 17.03.2025, сообщаем, что согласно записям Единого государственного реестра недвижимости:

Раздел 1 Лист 1

Земельный участок			
вид объекта недвижимости			
Лист № 1 раздела 1	Всего листов раздела 1: 3	Всего разделов: 7	Всего листов выписки: 22
17.03.2025г. № КУВИ-001/2025-69562210			
Кадастровый номер:		29:01:160207:194	
Номер кадастрового квартала:		29:01:160207	
Дата присвоения кадастрового номера:		06.12.2024	
Ранее присвоенный государственный учетный номер:		данные отсутствуют	
Местоположение:		Российская Федерация, Архангельская область, Вельский район, сельское поселение "Ракуло-Кокшеньгское"	
Площадь:		265561 +/- 4509	
Кадастровая стоимость, руб.:		92946.35	
Кадастровые номера расположенных в пределах земельного участка объектов недвижимости:		данные отсутствуют	
Кадастровые номера объектов недвижимости, из которых образован объект недвижимости:		данные отсутствуют	
Кадастровые номера образованных объектов недвижимости:		данные отсутствуют	
Категория земель:		Земли сельскохозяйственного назначения	
Виды разрешенного использования:		сельскохозяйственное использование	
Сведения о кадастровом инженере:		Кокорин Александр Юрьевич, № 709, в Союз «Некоммерческое объединение кадастровых инженеров», СНИЛС 04316727541, договор на выполнение кадастровых работ от 04.10.2024 № 2024/227, дата завершения кадастровых работ: 03.12.2024	
Сведения о лесах, водных объектах и об иных природных объектах, расположенных в пределах земельного участка:		данные отсутствуют	
Сведения о том, что земельный участок полностью расположен в границах зоны с особыми условиями использования территории, территории объекта культурного наследия, публичного сервитута:		данные отсутствуют	

Земельный участок			
вид объекта недвижимости			
Лист № 2 раздела 1	Всего листов раздела 1: 3	Всего разделов: 7	Всего листов выписки: 22
17.03.2025г. № КУВИ-001/2025-69562210			
Кадастровый номер:		29:01:160207:194	
Сведения о том, что земельный участок расположен в границах особой экономической зоны, территории опережающего развития, зоны территориального развития в Российской Федерации, игровой зоны:		данные отсутствуют	
Сведения о том, что земельный участок расположен в границах особо охраняемой природной территории, Байкальской природной территории и ее экологических зон, лесопарковом зеленом поясе, охотничьего угодья, лесничества:		данные отсутствуют	
Сведения о расположении земельного участка и (или) расположенного на нем объекта недвижимости в границах территории, в отношении которой принято решение о резервировании земель для государственных или муниципальных нужд:		данные отсутствуют	
Сведения о результатах проведения государственного земельного надзора:		данные отсутствуют	
Сведения о расположении земельного участка в границах территории, в отношении которой утвержден проект межевания территории:		данные отсутствуют	
Условный номер земельного участка:		данные отсутствуют	
Сведения о принятии акта и (или) заключении договора, предусматривающих предоставление в соответствии с земельным законодательством исполнительным органом государственным органом власти или органом местного самоуправления, находящегося в государственной или муниципальной собственности земельного участка для строительства наемного дома социального использования или наемного дома коммерческого использования:		данные отсутствуют	
Сведения о том, что земельный участок или земельные участки образованы на основании решения об изъятии земельного участка и (или) расположенного на нем объекта недвижимости для государственных или муниципальных нужд:		данные отсутствуют	

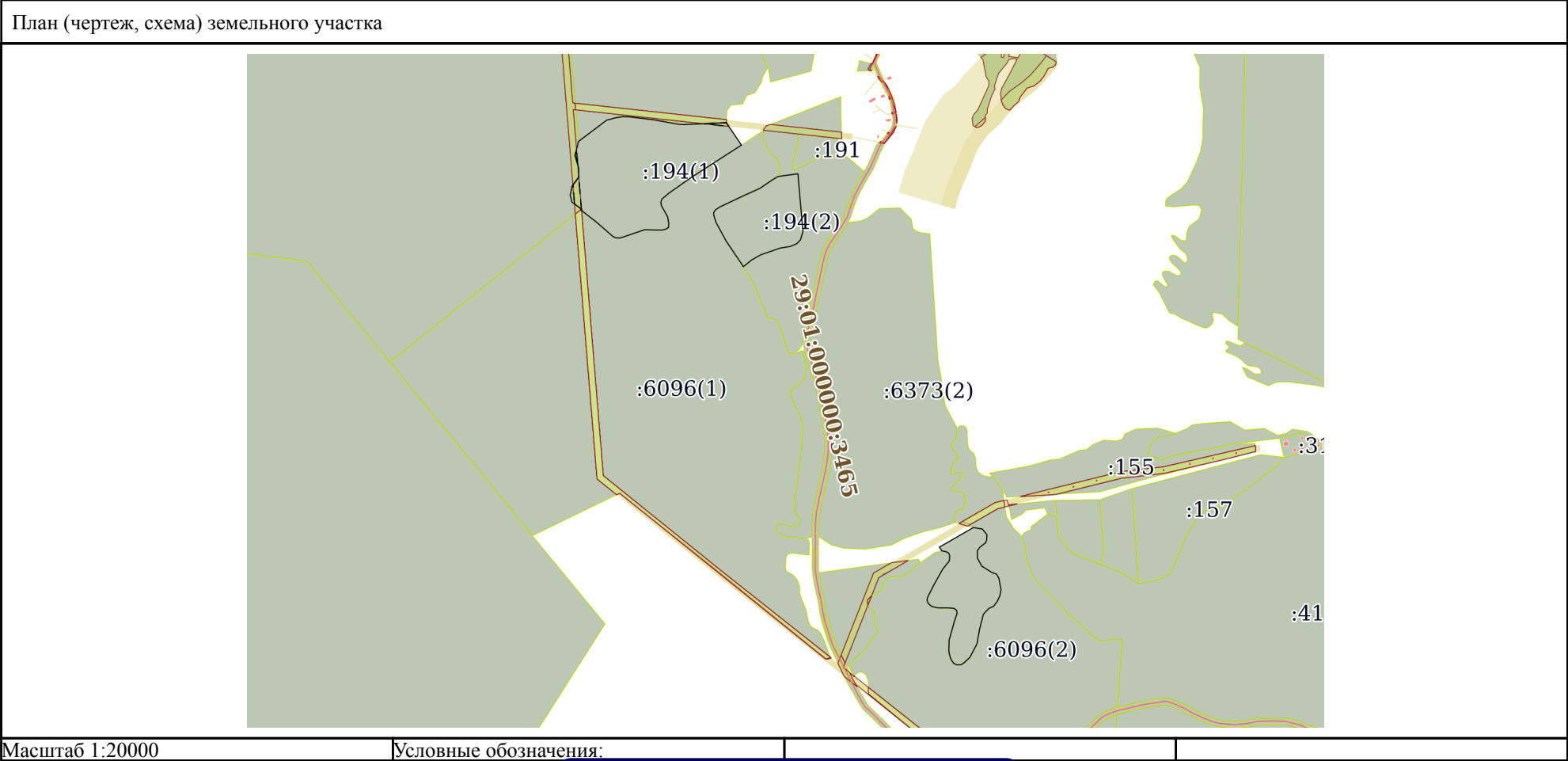
полное наименование должности	 ДОКУМЕНТ ПОДПИСАН ЭЛЕКТРОННОЙ ПОДПИСЬЮ Сертификат: 009F0BDC181A023B64597F1E2579BEFB50 Владелец: ФЕДЕРАЛЬНАЯ СЛУЖБА ГОСУДАРСТВЕННОЙ РЕГИСТРАЦИИ, КАДАСТРА И КАРТОГРАФИИ Действителен: с 02.08.2024 по 26.10.2025	инициалы, фамилия

Земельный участок			
вид объекта недвижимости			
Лист № 3 раздела 1	Всего листов раздела 1: 3	Всего разделов: 7	Всего листов выписки: 22
17.03.2025г. № КУВИ-001/2025-69562210			
Кадастровый номер:		29:01:160207:194	
Сведения о том, что земельный участок образован из земель или земельного участка, государственная собственность на которые не разграничена:		Земельный участок образован из земель или земельного участка, государственная собственность на которые не разграничена. В соответствии с Федеральным законом от 25 октября 2001 г. № 137-ФЗ "О введении в действие Земельного кодекса Российской Федерации" орган Администрация Вельского муниципального района Архангельской области уполномочен на распоряжение таким земельным участком.	
Сведения о наличии земельного спора о местоположении границ земельных участков:		данные отсутствуют	
Статус записи об объекте недвижимости:		Сведения об объекте недвижимости имеют статус "актуальные"	
Особые отметки:		Граница земельного участка состоит из 3 контуров. Учетные номера контуров и их площади: 1 - 146352.17 кв.м, 2 - 59593.08 кв.м, 3 - 59615.35 кв.м. Сведения об ограничениях права на объект недвижимости, обременениях данного объекта, не зарегистрированных в реестре прав, ограничений прав и обременений недвижимого имущества: вид ограничения (обременения): ограничения прав на земельный участок, предусмотренные статьей 56 Земельного кодекса Российской Федерации; срок действия: с 06.12.2024; реквизиты документа-основания: карта(план) зоны с особыми условиями использования территории "Охранная зона ВЛ-10 кВ «202-14» от 25.12.2014 № б/н выдан: Федеральное государственное унитарное предприятие, основанное на праве хозяйственного ведения, "Российский государственный центр инвентаризации и учета объектов недвижимости - федеральное бюро технической инвентаризации". Архангельский филиал; о порядке установления охранных зон объектов электросетевого хозяйства и особых условий использования земельных участков, расположенных в границах таких зон от 24.02.2009 № 160 выдан: Правительство Российской Федерации. вид ограничения (обременения): ограничения прав на земельный участок, предусмотренные статьей 56 Земельного кодекса Российской Федерации; срок действия: с 06.12.2024; реквизиты документа-основания: постановление "Об установлении публичных сервитутов" от 28.10.2022 № 1255/1 выдан: Администрация Вельского муниципального района Архангельской области. Земельный участок подлежит снятию с государственного кадастрового учета по истечении пяти лет со дня его государственного кадастрового учета, если на него не будут зарегистрированы права. Сведения, необходимые для заполнения раздела: 2 - Сведения о зарегистрированных правах, отсутствуют.	
Получатель выписки:		Администрация Вельского муниципального района	

полное наименование должности	 ДОКУМЕНТ ПОДПИСАН ЭЛЕКТРОННОЙ ПОДПИСЬЮ Сертификат: 009F0BDC181A023B64597F1E2579BEFB50 Владелец: ФЕДЕРАЛЬНАЯ СЛУЖБА ГОСУДАРСТВЕННОЙ РЕГИСТРАЦИИ, КАДАСТРА И КАРТОГРАФИИ Действителен: с 02.08.2024 по 26.10.2025		инициалы, фамилия

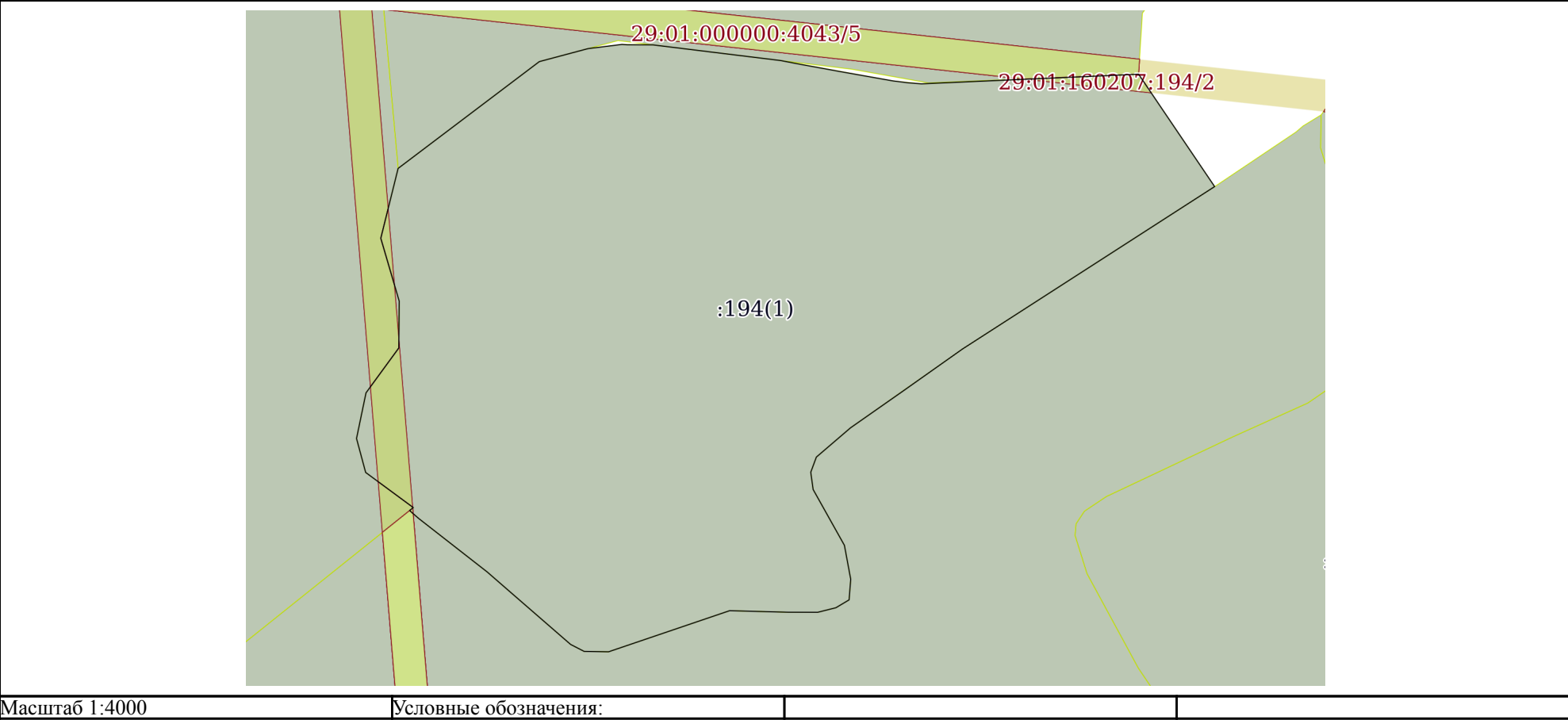
Выписка из Единого государственного реестра недвижимости об объекте недвижимости
Описание местоположения земельного участка


Земельный участок			
вид объекта недвижимости			
Лист № 1 раздела 3	Всего листов раздела 3: 4	Всего разделов: 7	Всего листов выписки: 22
17.03.2025г. № КУВИ-001/2025-69562210			
Кадастровый номер:		29:01:160207:194	



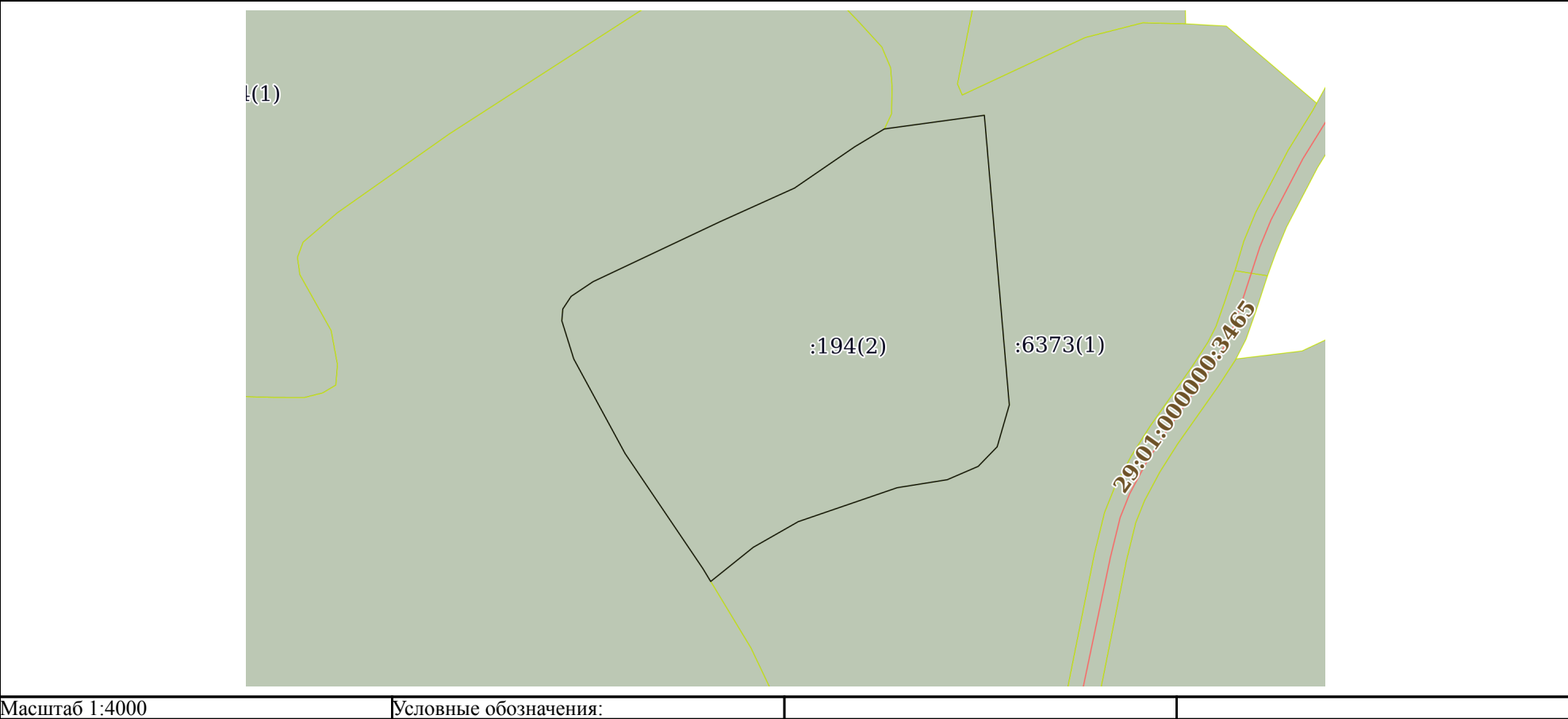
		ДОКУМЕНТ ПОДПИСАН	
		ЭЛЕКТРОННОЙ ПОДПИСЬЮ	
		Сертификат: 009F0BDC181A023B64597F1E2579BEFB50	
полное наименование должности		Владелец: ФЕДЕРАЛЬНАЯ СЛУЖБА ГОСУДАРСТВЕННОЙ	
		РЕГИСТРАЦИИ, КАДАСТРА И КАРТОГРАФИИ	
		Действителен: с 02.08.2024 по 26.10.2025	
		инициалы, фамилия	


Земельный участок			
вид объекта недвижимости			
Лист № 2 раздела 3	Всего листов раздела 3: 4	Всего разделов: 7	Всего листов выписки: 22
17.03.2025г. № КУВИ-001/2025-69562210			
Кадастровый номер:		29:01:160207:194	



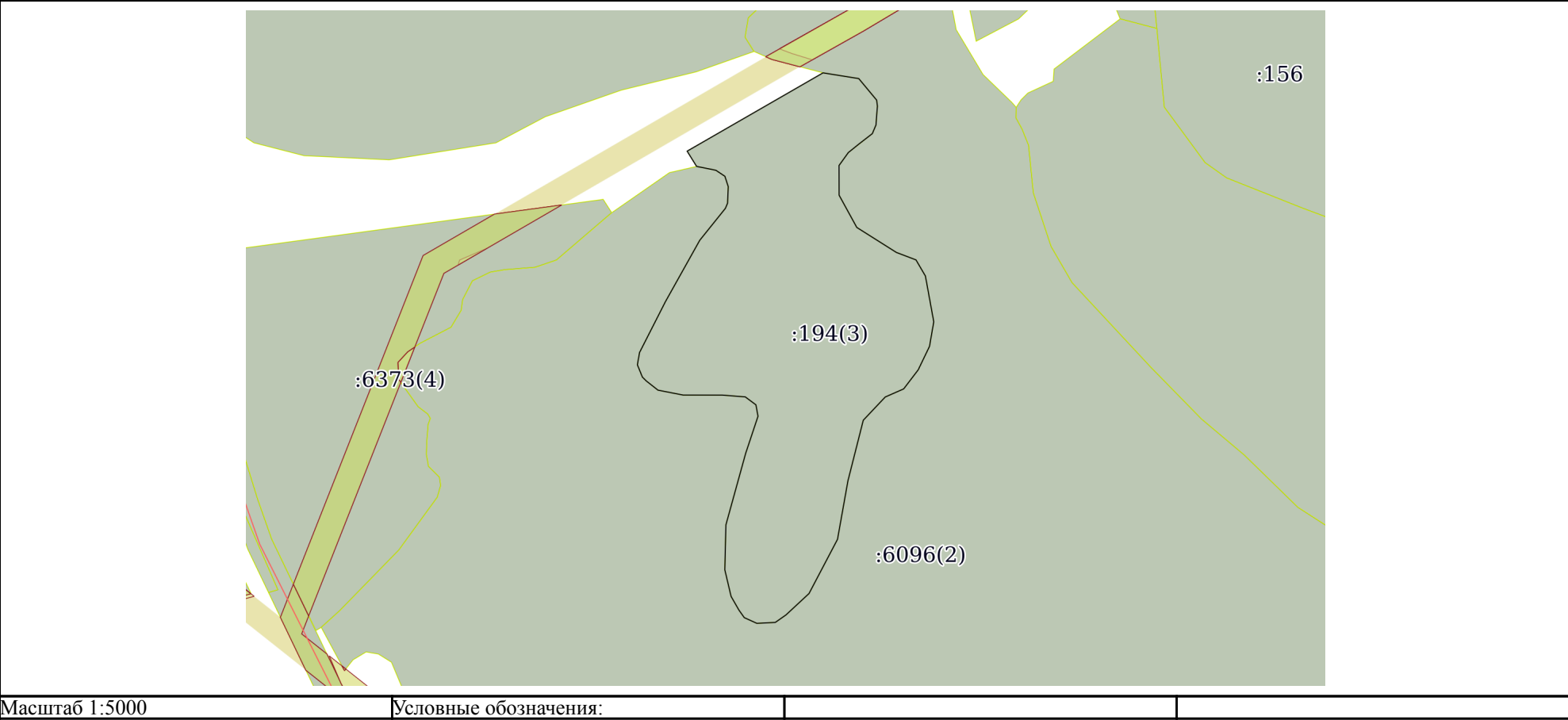
полное наименование должности	<div><p>ДОКУМЕНТ ПОДПИСАН ЭЛЕКТРОННОЙ ПОДПИСЬЮ</p><p>Сертификат: 009F0BDC181A023B64597F1E2579BEFB50</p><p>Владелец: ФЕДЕРАЛЬНАЯ СЛУЖБА ГОСУДАРСТВЕННОЙ РЕГИСТРАЦИИ, КАДАСТРА И КАРТОГРАФИИ</p><p>Действителен: с 02.08.2024 по 26.10.2025</p></div>	инициалы, фамилия


Земельный участок			
вид объекта недвижимости			
Лист № 3 раздела 3	Всего листов раздела 3: 4	Всего разделов: 7	Всего листов выписки: 22
17.03.2025г. № КУВИ-001/2025-69562210			
Кадастровый номер:		29:01:160207:194	



полное наименование должности	<div><p>ДОКУМЕНТ ПОДПИСАН ЭЛЕКТРОННОЙ ПОДПИСЬЮ</p><p>Сертификат: 009F0BDC181A023B64597F1E2579BEFB50</p><p>Владелец: ФЕДЕРАЛЬНАЯ СЛУЖБА ГОСУДАРСТВЕННОЙ РЕГИСТРАЦИИ, КАДАСТРА И КАРТОГРАФИИ</p><p>Действителен: с 02.08.2024 по 26.10.2025</p></div>	инициалы, фамилия

Земельный участок			
вид объекта недвижимости			
Лист № 4 раздела 3	Всего листов раздела 3: 4	Всего разделов: 7	Всего листов выписки: 22
17.03.2025г. № КУВИ-001/2025-69562210			
Кадастровый номер:		29:01:160207:194	



полное наименование должности	 ДОКУМЕНТ ПОДПИСАН ЭЛЕКТРОННОЙ ПОДПИСЬЮ Сертификат: 009F0BDC181A023B64597F1E2579BEFB50 Владелец: ФЕДЕРАЛЬНАЯ СЛУЖБА ГОСУДАРСТВЕННОЙ РЕГИСТРАЦИИ, КАДАСТРА И КАРТОГРАФИИ Действителен: с 02.08.2024 по 26.10.2025	инициалы, фамилия

Выписка из Единого государственного реестра недвижимости об объекте недвижимости
Описание местоположения земельного участка

Земельный участок			
вид объекта недвижимости			
Лист № 1 раздела 3.1		Всего листов раздела 3.1: 5	Всего разделов: 7
Всего листов выписки: 22			
17.03.2025г. № КУВИ-001/2025-69562210			
Кадастровый номер:		29:01:160207:194	

Описание местоположения границ земельного участка							
№ п/п	Номер точки		Дирекционный угол	Горизонтальное проложение, м	Описание закрепления на местности	Кадастровые номера смежных участков	Сведения об адресах правообладателей смежных земельных участков
	начальн ая	конечн ая					
1	2	3	4	5	6	7	8
1	1.1.1	1.1.2	99°5.2`	30.58	данные отсутствуют	29:01:000000:6096(2)	данные отсутствуют
2	1.1.2	1.1.3	140°16.5`	23.69	данные отсутствуют	29:01:000000:6096(2)	данные отсутствуют
3	1.1.3	1.1.4	173°6.7`	5.09	данные отсутствуют	29:01:000000:6096(2)	данные отсутствуют
4	1.1.4	1.1.5	184°22.4`	16	данные отсутствуют	29:01:000000:6096(2)	данные отсутствуют
5	1.1.5	1.1.6	202°51.9`	7.9	данные отсутствуют	29:01:000000:6096(2)	данные отсутствуют
6	1.1.6	1.1.7	232°15.4`	14.16	данные отсутствуют	29:01:000000:6096(2)	данные отсутствуют
7	1.1.7	1.1.8	231°8.0`	11.65	данные отсутствуют	29:01:000000:6096(2)	данные отсутствуют
8	1.1.8	1.1.9	215°46.8`	13.46	данные отсутствуют	29:01:000000:6096(2)	данные отсутствуют
9	1.1.9	1.1.10	179°50.4`	25.08	данные отсутствуют	29:01:000000:6096(2)	данные отсутствуют
10	1.1.10	1.1.11	151°13.4`	31.06	данные отсутствуют	29:01:000000:6096(2)	данные отсутствуют
11	1.1.11	1.1.12	122°15.6`	39.57	данные отсутствуют	29:01:000000:6096(2)	данные отсутствуют
12	1.1.12	1.1.13	110°48.6`	17.7	данные отсутствуют	29:01:000000:6096(2)	данные отсутствуют
13	1.1.13	1.1.14	149°41.0`	15.79	данные отсутствуют	29:01:000000:6096(2)	данные отсутствуют
14	1.1.14	1.1.15	169°38.9`	39.29	данные отсутствуют	29:01:000000:6096(2)	данные отсутствуют
15	1.1.15	1.1.16	189°51.3`	21.09	данные отсутствуют	29:01:000000:6096(2)	данные отсутствуют
16	1.1.16	1.1.17	205°44.3`	21.99	данные отсутствуют	29:01:000000:6096(2)	данные отсутствуют
17	1.1.17	1.1.18	217°21.1`	20.24	данные отсутствуют	29:01:000000:6096(2)	данные отсутствуют
18	1.1.18	1.1.19	246°18.1`	16.99	данные отсутствуют	29:01:000000:6096(2)	данные отсутствуют
19	1.1.19	1.1.20	223°24.6`	27.01	данные отсутствуют	29:01:000000:6096(2)	данные отсутствуют
20	1.1.20	1.1.21	194°13.4`	52.75	данные отсутствуют	29:01:000000:6096(2)	данные отсутствуют
21	1.1.21	1.1.22	190°6.9`	50.22	данные отсутствуют	29:01:000000:6096(2)	данные отсутствуют
22	1.1.22	1.1.23	207°44.3`	51.71	данные отсутствуют	29:01:000000:6096(2)	данные отсутствуют

полное наименование должности	 ДОКУМЕНТ ПОДПИСАН ЭЛЕКТРОННОЙ ПОДПИСЬЮ Сертификат: 009F0BDC181A023B64597F1E2579BEFB50 Владелец: ФЕДЕРАЛЬНАЯ СЛУЖБА ГОСУДАРСТВЕННОЙ РЕГИСТРАЦИИ, КАДАСТРА И КАРТОГРАФИИ Действителен: с 02.08.2024 по 26.10.2025	инициалы, фамилия

Земельный участок			
вид объекта недвижимости			
Лист № 2 раздела 3.1	Всего листов раздела 3.1: 5	Всего разделов: 7	Всего листов выписки: 22

17.03.2025г. № КУВИ-001/2025-69562210

Кадастровый номер:

29:01:160207:194

1	2	3	4	5	6	7	8
23	1.1.23	1.1.24	227°8.3'	26.53	данные отсутствуют	29:01:000000:6096(2)	данные отсутствуют
24	1.1.24	1.1.25	234°57.2'	11.01	данные отсутствуют	29:01:000000:6096(2)	данные отсутствуют
25	1.1.25	1.1.26	267°1.7'	15.62	данные отсутствуют	29:01:000000:6096(2)	данные отсутствуют
26	1.1.26	1.1.27	294°23.7'	11.69	данные отсутствуют	29:01:000000:6096(2)	данные отсутствуют
27	1.1.27	1.1.28	324°38.5'	7.81	данные отсутствуют	29:01:000000:6096(2)	данные отсутствуют
28	1.1.28	1.1.29	330°8.6'	13.32	данные отсутствуют	29:01:000000:6096(2)	данные отсутствуют
29	1.1.29	1.1.30	346°44.5'	23.06	данные отсутствуют	29:01:000000:6096(2)	данные отсутствуют
30	1.1.30	1.1.31	1°24.1'	38.03	данные отсутствуют	29:01:000000:6096(2)	данные отсутствуют
31	1.1.31	1.1.32	15°27.2'	62.63	данные отсутствуют	29:01:000000:6096(2)	данные отсутствуют
32	1.1.32	1.1.33	18°25.4'	32.97	данные отсутствуют	29:01:000000:6096(2)	данные отсутствуют
33	1.1.33	1.1.34	349°40.4'	9.82	данные отсутствуют	29:01:000000:6096(2)	данные отсутствуют
34	1.1.34	1.1.35	306°40.0'	11.22	данные отсутствуют	29:01:000000:6096(2)	данные отсутствуют
35	1.1.35	1.1.36	274°26.5'	19.5	данные отсутствуют	29:01:000000:6096(2)	данные отсутствуют
36	1.1.36	1.1.37	270°4.1'	33.07	данные отсутствуют	29:01:000000:6096(2)	данные отсутствуют
37	1.1.37	1.1.38	281°1.8'	21.64	данные отсутствуют	29:01:000000:6096(2)	данные отсутствуют
38	1.1.38	1.1.39	308°9.0'	12.63	данные отсутствуют	29:01:000000:6096(2)	данные отсутствуют
39	1.1.39	1.1.40	314°54.7'	4.6	данные отсутствуют	29:01:000000:6096(2)	данные отсутствуют
40	1.1.40	1.1.41	337°53.1'	11.18	данные отсутствуют	29:01:000000:6096(2)	данные отсутствуют
41	1.1.41	1.1.42	9°50.8'	10.53	данные отсутствуют	29:01:000000:6096(2)	данные отсутствуют
42	1.1.42	1.1.43	26°59.5'	48.17	данные отсутствуют	29:01:000000:6096(2)	данные отсутствуют
43	1.1.43	1.1.44	29°14.2'	59.48	данные отсутствуют	29:01:000000:6096(2)	данные отсутствуют
44	1.1.44	1.1.45	38°47.5'	34.53	данные отсутствуют	29:01:000000:6096(2)	данные отсутствуют
45	1.1.45	1.1.46	22°52.9'	4.73	данные отсутствуют	29:01:000000:6096(2)	данные отсутствуют
46	1.1.46	1.1.47	2°22.3'	14.01	данные отсутствуют	29:01:000000:6096(2)	данные отсутствуют
47	1.1.47	1.1.48	342°3.5'	9.19	данные отсутствуют	29:01:000000:6096(2)	данные отсутствуют
48	1.1.48	1.1.49	303°40.4'	9.18	данные отсутствуют	29:01:000000:6096(2)	данные отсутствуют
49	1.1.49	1.1.50	281°21.8'	16.6	данные отсутствуют	29:01:000000:6096(2)	данные отсутствуют
50	1.1.50	1.1.51	328°5.0'	15.15	данные отсутствуют	данные отсутствуют	данные отсутствуют
51	1.1.51	1.1.1	60°4.1'	132.51	данные отсутствуют	данные отсутствуют	данные отсутствуют



ДОКУМЕНТ ПОДПИСАН
ЭЛЕКТРОННОЙ ПОДПИСЬЮ

Сертификат: 009F0BDC181A023B64597F1E2579BEFB50

Владелец: ФЕДЕРАЛЬНАЯ СЛУЖБА ГОСУДАРСТВЕННОЙ
РЕГИСТРАЦИИ, КАДАСТРА И КАРТОГРАФИИ
Действителен: с 02.08.2024 по 26.10.2025

полное наименование должности

инициалы, фамилия

Земельный участок			
вид объекта недвижимости			

Лист № 3 раздела 3.1	Всего листов раздела 3.1: 5	Всего разделов: 7	Всего листов выписки: 22
----------------------	-----------------------------	-------------------	--------------------------

17.03.2025г. № КУВИ-001/2025-69562210

Кадастровый номер: 29:01:160207:194

1	2	3	4	5	6	7	8
52	2.1.1	2.1.2	33°28.4'	10.3	данные отсутствуют	29:01:000000:6096(1)	данные отсутствуют
53	2.1.2	2.1.3	56°15.4'	17.79	данные отсутствуют	29:01:000000:6096(1)	данные отсутствуют
54	2.1.3	2.1.4	64°44.7'	94.9	данные отсутствуют	29:01:000000:6096(1)	данные отсутствуют
55	2.1.4	2.1.5	65°44.5'	55.25	данные отсутствуют	29:01:000000:6096(1)	данные отсутствуют
56	2.1.5	2.1.6	55°35.0'	49.4	данные отсутствуют	29:01:000000:6096(1)	данные отсутствуют
57	2.1.6	2.1.7	58°59.9'	23.3	данные отсутствуют	29:01:000000:6096(1)	данные отсутствуют
58	2.1.7	2.1.8	82°14.0'	68.24	данные отсутствуют	29:01:000000:6373(1)	данные отсутствуют
59	2.1.8	2.1.9	175°4.1'	196.23	данные отсутствуют	29:01:000000:6373(1)	данные отсутствуют
60	2.1.9	2.1.10	196°10.5'	29.44	данные отсутствуют	29:01:000000:6373(1)	данные отсутствуют
61	2.1.10	2.1.11	224°8.5'	18.42	данные отсутствуют	29:01:000000:6373(1)	данные отсутствуют
62	2.1.11	2.1.12	246°41.8'	22.8	данные отсутствуют	29:01:000000:6373(1)	данные отсутствуют
63	2.1.12	2.1.13	260°57.7'	34.25	данные отсутствуют	29:01:000000:6373(1)	данные отсутствуют
64	2.1.13	2.1.14	251°4.5'	33.64	данные отсутствуют	29:01:000000:6373(1)	данные отсутствуют
65	2.1.14	2.1.15	251°5.8'	37.07	данные отсутствуют	29:01:000000:6373(1)	данные отсутствуют
66	2.1.15	2.1.16	240°20.0'	34.97	данные отсутствуют	29:01:000000:6373(1)	данные отсутствуют
67	2.1.16	2.1.17	231°17.5'	36.91	данные отсутствуют	29:01:000000:6373(1)	данные отсутствуют
68	2.1.17	2.1.18	328°49.4'	10.12	данные отсутствуют	29:01:000000:6096(1)	данные отсутствуют
69	2.1.18	2.1.19	325°53.9'	93.91	данные отсутствуют	29:01:000000:6096(1)	данные отсутствуют
70	2.1.19	2.1.20	331°28.6'	72.63	данные отсутствуют	29:01:000000:6096(1)	данные отсутствуют
71	2.1.20	2.1.21	342°37.3'	26.92	данные отсутствуют	29:01:000000:6096(1)	данные отсутствуют
72	2.1.21	2.1.1	4°22.3'	8	данные отсутствуют	29:01:000000:6096(1)	данные отсутствуют
73	3.1.1	3.1.2	52°54.9'	119.65	данные отсутствуют	29:01:000000:4043(4)	данные отсутствуют
74	3.1.2	3.1.3	75°4.6'	34.02	данные отсутствуют	29:01:000000:4043(4)	данные отсутствуют
75	3.1.3	3.1.4	82°55.3'	23.21	данные отсутствуют	29:01:000000:4043(4)	данные отсутствуют
76	3.1.4	3.1.5	94°26.2'	3.49	данные отсутствуют	29:01:000000:4043(4)	данные отсутствуют
77	3.1.5	3.1.6	90°13.7'	17.6	данные отсутствуют	29:01:000000:4043(4)	данные отсутствуют
78	3.1.6	3.1.7	96°58.9'	86.62	данные отсутствуют	29:01:000000:4043(4)	данные отсутствуют
79	3.1.7	3.1.8	100°49.9'	12.45	данные отсутствуют	29:01:000000:4043(4)	данные отсутствуют
80	3.1.8	3.1.9	100°19.3'	29.13	данные отсутствуют	29:01:000000:4043(4)	данные отсутствуют



ДОКУМЕНТ ПОДПИСАН
ЭЛЕКТРОННОЙ ПОДПИСЬЮ

Сертификат: 009F0BDC181A023B64597F1E2579BEFB50

Владелец: ФЕДЕРАЛЬНАЯ СЛУЖБА ГОСУДАРСТВЕННОЙ
РЕГИСТРАЦИИ, КАДАСТРА И КАРТОГРАФИИ
Действителен: с 02.08.2024 по 26.10.2025

полное наименование должности

инициалы, фамилия

Земельный участок							
вид объекта недвижимости							
Лист № 4 раздела 3.1			Всего листов раздела 3.1: 5		Всего разделов: 7		Всего листов выписки: 22
17.03.2025г. № КУВИ-001/2025-69562210							
Кадастровый номер:				29:01:160207:194			
1	2	3	4	5	6	7	8
81	3.1.9	3.1.10	100°18`	35.65	данные отсутствуют	29:01:000000:4043(4)	данные отсутствуют
82	3.1.10	3.1.11	97°6.3`	10.51	данные отсутствуют	29:01:000000:4043(4)	данные отсутствуют
83	3.1.11	3.1.12	94°28.0`	8.99	данные отсутствуют	29:01:000000:4043(4)	данные отсутствуют
84	3.1.12	3.1.13	87°28.3`	136.44	данные отсутствуют	29:01:000000:4043(4)	данные отсутствуют
85	3.1.13	3.1.14	87°15.5`	10.45	данные отсутствуют	29:01:000000:4043(4)	данные отсутствуют
86	3.1.14	3.1.15	145°53.6`	91.7	данные отсутствуют	данные отсутствуют	данные отсутствуют
87	3.1.15	3.1.16	237°13.8`	202.62	данные отсутствуют	29:01:000000:6096(1)	данные отсутствуют
88	3.1.16	3.1.17	234°44.6`	49.34	данные отсутствуют	29:01:000000:6096(1)	данные отсутствуют
89	3.1.17	3.1.18	235°1.3`	43.31	данные отсутствуют	29:01:000000:6096(1)	данные отсутствуют
90	3.1.18	3.1.19	229°25.7`	30.4	данные отсутствуют	29:01:000000:6096(1)	данные отсутствуют
91	3.1.19	3.1.20	200°18.6`	10.92	данные отсутствуют	29:01:000000:6096(1)	данные отсутствуют
92	3.1.20	3.1.21	172°7.9`	11.76	данные отсутствуют	29:01:000000:6096(1)	данные отсутствуют
93	3.1.21	3.1.22	150°43.2`	43.24	данные отсутствуют	29:01:000000:6096(1)	данные отсутствуют
94	3.1.22	3.1.23	169°28.9`	23.28	данные отсутствуют	29:01:000000:6096(1)	данные отсутствуют
95	3.1.23	3.1.24	184°25.6`	13.99	данные отсутствуют	29:01:000000:6096(1)	данные отсутствуют
96	3.1.24	3.1.25	239°13.0`	10.39	данные отсутствуют	29:01:000000:6096(1)	данные отсутствуют
97	3.1.25	3.1.26	255°57.2`	12.65	данные отсутствуют	29:01:000000:6096(1)	данные отсутствуют
98	3.1.26	3.1.27	270°6.8`	20.04	данные отсутствуют	29:01:000000:6096(1)	данные отсутствуют
99	3.1.27	3.1.28	271°30.4`	39.53	данные отсутствуют	29:01:000000:6096(1)	данные отсутствуют
100	3.1.28	3.1.29	251°15.4`	86.42	данные отсутствуют	29:01:000000:6096(1)	данные отсутствуют
101	3.1.29	3.1.30	270°56.2`	16.52	данные отсутствуют	29:01:000000:6096(1)	данные отсутствуют
102	3.1.30	3.1.31	297°15.7`	10.3	данные отсутствуют	29:01:000000:6096(1)	данные отсутствуют
103	3.1.31	3.1.32	310°57.1`	52.88	данные отсутствуют	29:01:000000:6096(1)	данные отсутствуют
104	3.1.32	3.1.33	310°59.9`	21.78	данные отсутствуют	29:01:000000:6096(1)	данные отсутствуют
105	3.1.33	3.1.34	307°58.0`	58.78	данные отсутствуют	29:01:000000:6096(1)	данные отсутствуют
106	3.1.34	3.1.35	311°11.2`	5	данные отсутствуют	29:01:000000:6096(1)	данные отсутствуют
107	3.1.35	3.1.36	311°27.8`	3.1	данные отсутствуют	29:01:000000:6096(1), 29:01:000000:4162(4)	данные отсутствуют
108	3.1.36	3.1.37	51°8.6`	3.17	данные отсутствуют	29:01:000000:6096(1), 29:01:000000:4162(4)	данные отсутствуют



ДОКУМЕНТ ПОДПИСАН
ЭЛЕКТРОННОЙ ПОДПИСЬЮ

Сертификат: 009F0BDC181A023B64597F1E2579BEFB50

Владелец: ФЕДЕРАЛЬНАЯ СЛУЖБА ГОСУДАРСТВЕННОЙ
РЕГИСТРАЦИИ, КАДАСТРА И КАРТОГРАФИИ
Действителен: с 02.08.2024 по 26.10.2025

полное наименование должности

инициалы, фамилия

Земельный участок									
вид объекта недвижимости									
Лист № 5 раздела 3.1			Всего листов раздела 3.1: 5			Всего разделов: 7		Всего листов выписки: 22	
17.03.2025г. № КУВИ-001/2025-69562210									
Кадастровый номер:				29:01:160207:194					
1	2	3	4	5	6	7	8		
109	3.1.37	3.1.38	306°23.5`	40.01	данные отсутствуют	29:01:000000:4162(4)	данные отсутствуют		
110	3.1.38	3.1.39	344°56.8`	23.76	данные отсутствуют	29:01:000000:4162(4)	данные отсутствуют		
111	3.1.39	3.1.40	11°45.2`	31.47	данные отсутствуют	29:01:000000:4162(4)	данные отсутствуют		
112	3.1.40	3.1.41	36°10.7`	37.57	данные отсутствуют	29:01:000000:4162(4)	данные отсутствуют		
113	3.1.41	3.1.42	0°28.2`	31.69	данные отсутствуют	29:01:000000:4162(4)	данные отсутствуют		
114	3.1.42	3.1.43	343°39.5`	44.22	данные отсутствуют	29:01:000000:4162(4)	данные отсутствуют		
115	3.1.43	3.1.1	13°56.2`	48.62	данные отсутствуют	29:01:000000:4162(4)	данные отсутствуют		



ДОКУМЕНТ ПОДПИСАН
ЭЛЕКТРОННОЙ ПОДПИСЬЮ

Сертификат: 009F0BDC181A023B64597F1E2579BEFB50

Владелец: ФЕДЕРАЛЬНАЯ СЛУЖБА ГОСУДАРСТВЕННОЙ
РЕГИСТРАЦИИ, КАДАСТРА И КАРТОГРАФИИ
Действителен: с 02.08.2024 по 26.10.2025


полное наименование должности

инициалы, фамилия

Выписка из Единого государственного реестра недвижимости об объекте недвижимости
Описание местоположения земельного участка

Земельный участок			
вид объекта недвижимости			
Лист № 1 раздела 3.2	Всего листов раздела 3.2: 5	Всего разделов: 7	Всего листов выписки: 22
17.03.2025г. № КУВИ-001/2025-69562210			
Кадастровый номер:		29:01:160207:194	

Сведения о характерных точках границы земельного участка				
Система координат МСК-29, зона 3				
Номер точки	Координаты, м		Описание закрепления на местности	Средняя квадратичная погрешность определения координат характерных точек границ земельного участка, м
	X	Y		
1	2	3	4	5
1	269867.43	3332823.75	Закрепление отсутствует	2.5
2	269939.58	3332919.2	Закрепление отсутствует	2.5
3	269948.34	3332952.07	Закрепление отсутствует	2.5
4	269951.2	3332975.1	Закрепление отсутствует	2.5
5	269950.93	3332978.58	Закрепление отсутствует	2.5
6	269950.86	3332996.18	Закрепление отсутствует	2.5
7	269940.33	3333082.16	Закрепление отсутствует	2.5
8	269937.99	3333094.39	Закрепление отсутствует	2.5
9	269932.77	3333123.05	Закрепление отсутствует	2.5
10	269926.56	3333158.16	Закрепление отсутствует	2.5
11	269925.26	3333168.59	Закрепление отсутствует	2.5
12	269924.56	3333177.55	Закрепление отсутствует	2.5
13	269930.58	3333313.86	Закрепление отсутствует	2.5
14	269931.08	3333324.3	Закрепление отсутствует	2.5
15	269855.15	3333375.72	Закрепление отсутствует	2.5
16	269745.48	3333205.35	Закрепление отсутствует	2.5
17	269717	3333165.06	Закрепление отсутствует	2.5
18	269692.17	3333129.57	Закрепление отсутствует	2.5
19	269672.4	3333106.48	Закрепление отсутствует	2.5
20	269662.16	3333102.69	Закрепление отсутствует	2.5
21	269650.51	3333104.3	Закрепление отсутствует	2.5
22	269612.79	3333125.45	Закрепление отсутствует	2.5

полное наименование должности	<div><div>ДОКУМЕНТ ПОДПИСАН ЭЛЕКТРОННОЙ ПОДПИСЬЮ</div><div>Сертификат: 009F0BDC181A023B64597F1E2579BEFB50</div><div>Владелец: ФЕДЕРАЛЬНАЯ СЛУЖБА ГОСУДАРСТВЕННОЙ РЕГИСТРАЦИИ, КАДАСТРА И КАРТОГРАФИИ</div><div>Действителен: с 02.08.2024 по 26.10.2025</div></div>	инициалы, фамилия

Земельный участок			
вид объекта недвижимости			

Лист № 2 раздела 3.2	Всего листов раздела 3.2: 5	Всего разделов: 7	Всего листов выписки: 22
----------------------	-----------------------------	-------------------	--------------------------

17.03.2025г. № КУВИ-001/2025-69562210

Кадастровый номер: 29:01:160207:194

1	2	3	4	5
23	269589.9	3333129.7	Закрепление отсутствует	2.5
24	269575.95	3333128.62	Закрепление отсутствует	2.5
25	269570.63	3333119.69	Закрепление отсутствует	2.5
26	269567.56	3333107.42	Закрепление отсутствует	2.5
27	269567.6	3333087.38	Закрепление отсутствует	2.5
28	269568.64	3333047.86	Закрепление отсутствует	2.5
29	269540.87	3332966.02	Закрепление отсутствует	2.5
30	269541.14	3332949.5	Закрепление отсутствует	2.5
31	269545.86	3332940.34	Закрепление отсутствует	2.5
32	269580.52	3332900.4	Закрепление отсутствует	2.5
33	269594.81	3332883.96	Закрепление отсутствует	2.5
34	269630.97	3332837.62	Закрепление отсутствует	2.5
35	269634.26	3332833.86	Закрепление отсутствует	2.5
36	269636.31	3332831.54	Закрепление отсутствует	2.5
37	269638.3	3332834.01	Закрепление отсутствует	2.5
38	269662.04	3332801.8	Закрепление отсутствует	2.5
39	269684.98	3332795.63	Закрепление отсутствует	2.5
40	269715.79	3332802.04	Закрепление отсутствует	2.5
41	269746.12	3332824.22	Закрепление отсутствует	2.5
42	269777.81	3332824.48	Закрепление отсутствует	2.5
43	269820.24	3332812.04	Закрепление отсутствует	2.5
1	269867.43	3332823.75	Закрепление отсутствует	2.5
1	269627.29	3333281.96	Закрепление отсутствует	2.5
2	269635.88	3333287.64	Закрепление отсутствует	2.5
3	269645.76	3333302.43	Закрепление отсутствует	2.5
4	269686.25	3333388.26	Закрепление отсутствует	2.5
5	269708.95	3333438.63	Закрепление отсутствует	2.5
6	269736.87	3333479.38	Закрепление отсутствует	2.5
7	269748.87	3333499.35	Закрепление отсутствует	2.5



ДОКУМЕНТ ПОДПИСАН
ЭЛЕКТРОННОЙ ПОДПИСЬЮ

Сертификат: 009F0BDC181A023B64597F1E2579BEFB50

Владелец: ФЕДЕРАЛЬНАЯ СЛУЖБА ГОСУДАРСТВЕННОЙ

РЕГИСТРАЦИИ, КАДАСТРА И КАРТОГРАФИИ

Действителен: с 02.08.2024 по 26.10.2025

полное наименование должности

инициалы, фамилия

Земельный участок			
вид объекта недвижимости			

Лист № 3 раздела 3.2	Всего листов раздела 3.2: 5	Всего разделов: 7	Всего листов выписки: 22
----------------------	-----------------------------	-------------------	--------------------------

17.03.2025г. № КУВИ-001/2025-69562210

Кадастровый номер: 29:01:160207:194

1	2	3	4	5
8	269758.09	3333566.96	Закрепление отсутствует	2.5
9	269562.59	3333583.83	Закрепление отсутствует	2.5
10	269534.32	3333575.63	Закрепление отсутствует	2.5
11	269521.1	3333562.8	Закрепление отсутствует	2.5
12	269512.08	3333541.86	Закрепление отсутствует	2.5
13	269506.7	3333508.04	Закрепление отсутствует	2.5
14	269495.79	3333476.22	Закрепление отсутствует	2.5
15	269483.78	3333441.15	Закрепление отсутствует	2.5
16	269466.47	3333410.76	Закрепление отсутствует	2.5
17	269443.39	3333381.96	Закрепление отсутствует	2.5
18	269452.05	3333376.72	Закрепление отсутствует	2.5
19	269529.81	3333324.07	Закрепление отсутствует	2.5
20	269593.62	3333289.39	Закрепление отсутствует	2.5
21	269619.31	3333281.35	Закрепление отсутствует	2.5
1	269627.29	3333281.96	Закрепление отсутствует	2.5
1	268560.01	3334161.07	Закрепление отсутствует	2.5
2	268555.18	3334191.27	Закрепление отсутствует	2.5
3	268536.96	3334206.41	Закрепление отсутствует	2.5
4	268531.91	3334207.02	Закрепление отсутствует	2.5
5	268515.96	3334205.8	Закрепление отсутствует	2.5
6	268508.68	3334202.73	Закрепление отсутствует	2.5
7	268500.01	3334191.53	Закрепление отсутствует	2.5
8	268492.7	3334182.46	Закрепление отсутствует	2.5
9	268481.78	3334174.59	Закрепление отсутствует	2.5
10	268456.7	3334174.66	Закрепление отсутствует	2.5
11	268429.48	3334189.61	Закрепление отсутствует	2.5
12	268408.36	3334223.07	Закрепление отсутствует	2.5
13	268402.07	3334239.62	Закрепление отсутствует	2.5
14	268388.44	3334247.59	Закрепление отсутствует	2.5



ДОКУМЕНТ ПОДПИСАН
ЭЛЕКТРОННОЙ ПОДПИСЬЮ

Сертификат: 009F0BDC181A023B64597F1E2579BEFB50

Владелец: ФЕДЕРАЛЬНАЯ СЛУЖБА ГОСУДАРСТВЕННОЙ

РЕГИСТРАЦИИ, КАДАСТРА И КАРТОГРАФИИ

Действителен: с 02.08.2024 по 26.10.2025

полное наименование должности

инициалы, фамилия

Земельный участок			
вид объекта недвижимости			

Лист № 4 раздела 3.2	Всего листов раздела 3.2: 5	Всего разделов: 7	Всего листов выписки: 22
----------------------	-----------------------------	-------------------	--------------------------

17.03.2025г. № КУВИ-001/2025-69562210

Кадастровый номер: 29:01:160207:194

1	2	3	4	5
15	268349.79	3334254.65	Закрепление отсутствует	2.5
16	268329.01	3334251.04	Закрепление отсутствует	2.5
17	268309.2	3334241.49	Закрепление отсутствует	2.5
18	268293.11	3334229.21	Закрепление отсутствует	2.5
19	268286.28	3334213.65	Закрепление отсутствует	2.5
20	268266.66	3334195.09	Закрепление отсутствует	2.5
21	268215.53	3334182.13	Закрепление отсутствует	2.5
22	268166.09	3334173.31	Закрепление отсутствует	2.5
23	268120.32	3334149.24	Закрепление отсутствует	2.5
24	268102.27	3334129.79	Закрепление отсутствует	2.5
25	268095.95	3334120.78	Закрепление отсутствует	2.5
26	268095.14	3334105.18	Закрепление отсутствует	2.5
27	268099.97	3334094.53	Закрепление отсутствует	2.5
28	268106.34	3334090.01	Закрепление отсутствует	2.5
29	268117.89	3334083.38	Закрепление отсутствует	2.5
30	268140.34	3334078.09	Закрепление отсутствует	2.5
31	268178.36	3334079.02	Закрепление отсутствует	2.5
32	268238.73	3334095.71	Закрепление отсутствует	2.5
33	268270.01	3334106.13	Закрепление отсутствует	2.5
34	268279.67	3334104.37	Закрепление отсутствует	2.5
35	268286.37	3334095.37	Закрепление отсутствует	2.5
36	268287.88	3334075.93	Закрепление отсутствует	2.5
37	268287.92	3334042.86	Закрепление отсутствует	2.5
38	268292.06	3334021.62	Закрепление отсутствует	2.5
39	268299.86	3334011.69	Закрепление отсутствует	2.5
40	268303.11	3334008.43	Закрепление отсутствует	2.5
41	268313.47	3334004.22	Закрепление отсутствует	2.5
42	268323.84	3334006.02	Закрепление отсутствует	2.5
43	268366.76	3334027.88	Закрепление отсутствует	2.5



ДОКУМЕНТ ПОДПИСАН
ЭЛЕКТРОННОЙ ПОДПИСЬЮ

Сертификат: 009F0BDC181A023B64597F1E2579BEFB50

Владелец: ФЕДЕРАЛЬНАЯ СЛУЖБА ГОСУДАРСТВЕННОЙ

РЕГИСТРАЦИИ, КАДАСТРА И КАРТОГРАФИИ

Действителен: с 02.08.2024 по 26.10.2025


полное наименование должности

инициалы, фамилия


Земельный участок					
вид объекта недвижимости					
Лист № 5 раздела 3.2		Всего листов раздела 3.2: 5		Всего разделов: 7	Всего листов выписки: 22
17.03.2025г. № КУВИ-001/2025-69562210					
Кадастровый номер:			29:01:160207:194		
1	2	3	4	5	
44	268418.66	3334056.93	Закрепление отсутствует	2.5	
45	268445.57	3334078.56	Закрепление отсутствует	2.5	
46	268449.93	3334080.4	Закрепление отсутствует	2.5	
47	268463.93	3334080.98	Закрепление отсутствует	2.5	
48	268472.67	3334078.15	Закрепление отсутствует	2.5	
49	268477.76	3334070.51	Закрепление отсутствует	2.5	
50	268481.03	3334054.24	Закрепление отсутствует	2.5	
51	268493.89	3334046.23	Закрепление отсутствует	2.5	
1	268560.01	3334161.07	Закрепление отсутствует	2.5	


полное наименование должности		 ДОКУМЕНТ ПОДПИСАН ЭЛЕКТРОННОЙ ПОДПИСЬЮ Сертификат: 009F0BDC181A023B64597F1E2579BEFB50 Владелец: ФЕДЕРАЛЬНАЯ СЛУЖБА ГОСУДАРСТВЕННОЙ РЕГИСТРАЦИИ, КАДАСТРА И КАРТОГРАФИИ Действителен: с 02.08.2024 по 26.10.2025	инициалы, фамилия

Выписка из Единого государственного реестра недвижимости об объекте недвижимости
Сведения о частях земельного участка

Земельный участок			
вид объекта недвижимости			
Лист № 1 раздела 4	Всего листов раздела 4: 2	Всего разделов: 7	Всего листов выписки: 22
17.03.2025г. № КУВИ-001/2025-69562210			
Кадастровый номер:		29:01:160207:194	
План (чертеж, схема) части земельного участка		Учетный номер части: 29:01:160207:194/1	
			
Масштаб 1:4000		Условные обозначения:	


полное наименование должности	 ДОКУМЕНТ ПОДПИСАН ЭЛЕКТРОННОЙ ПОДПИСЬЮ Сертификат: 009F0BDC181A023B64597F1E2579BEFB50 Владелец: ФЕДЕРАЛЬНАЯ СЛУЖБА ГОСУДАРСТВЕННОЙ РЕГИСТРАЦИИ, КАДАСТРА И КАРТОГРАФИИ Действителен: с 02.08.2024 по 26.10.2025	инициалы, фамилия

Земельный участок			
вид объекта недвижимости			
Лист № 2 раздела 4	Всего листов раздела 4: 2	Всего разделов: 7	Всего листов выписки: 22
17.03.2025г. № КУВИ-001/2025-69562210			
Кадастровый номер:		29:01:160207:194	
План (чертеж, схема) части земельного участка		Учетный номер части: 29:01:160207:194/2	
			
Масштаб 1:4000		Условные обозначения:	

полное наименование должности	 ДОКУМЕНТ ПОДПИСАН ЭЛЕКТРОННОЙ ПОДПИСЬЮ Сертификат: 009F0BDC181A023B64597F1E2579BEFB50 Владелец: ФЕДЕРАЛЬНАЯ СЛУЖБА ГОСУДАРСТВЕННОЙ РЕГИСТРАЦИИ, КАДАСТРА И КАРТОГРАФИИ Действителен: с 02.08.2024 по 26.10.2025	инициалы, фамилия

Выписка из Единого государственного реестра недвижимости об объекте недвижимости
Сведения о частях земельного участка

Земельный участок			
вид объекта недвижимости			
Лист № 1 раздела 4.1	Всего листов раздела 4.1: 1	Всего разделов: 7	Всего листов выписки: 22
17.03.2025г. № КУВИ-001/2025-69562210			
Кадастровый номер:		29:01:160207:194	
Учетный номер части	Площадь, м2	Содержание ограничения в использовании или ограничения права на объект недвижимости или обременения объекта недвижимости	
1	2	3	
29:01:160207:194/1	2549	вид ограничения (обременения): ограничения прав на земельный участок, предусмотренные статьей 56 Земельного кодекса Российской Федерации; Срок действия: не установлен; реквизиты документа-основания: карта(план) зоны с особыми условиями использования территории "Охранная зона ВЛ-10 кВ «202-14» от 25.12.2014 № б/н выдан: Федеральное государственное унитарное предприятие, основанное на праве хозяйственного ведения, "Российский государственный центр инвентаризации и учета объектов недвижимости - федеральное бюро технической инвентаризации". Архангельский филиал; о порядке установления охранных зон объектов электросетевого хозяйства и особых условий использования земельных участков, расположенных в границах таких зон от 24.02.2009 № 160 выдан: Правительство Российской Федерации; Содержание ограничения (обременения): Ограничения использования объектов недвижимости предусмотрены «Правилами установления охранных зон объектов электросетевого хозяйства и особых условий использования земельных участков, расположенных в границах таких зон», утвержденными Постановлением Правительства Российской Федерации от 24.02.2009 №160; Реестровый номер границы: 29:01-6.120; Вид объекта реестра границ: Зона с особыми условиями использования территории; Вид зоны по документу: Охранная зона ВЛ-10 кВ «202-14»; Тип зоны: Охранная зона инженерных коммуникаций; Номер: 3	
29:01:160207:194/2	2549	вид ограничения (обременения): ограничения прав на земельный участок, предусмотренные статьей 56 Земельного кодекса Российской Федерации; Срок действия: не установлен; реквизиты документа-основания: постановление "Об установлении публичных сервитутов" от 28.10.2022 № 1255/1 выдан: Администрация Вельского муниципального района Архангельской области; Содержание ограничения (обременения): Публичный сервитут с целью эксплуатации существующего объекта электросетевого хозяйства: «ВЛ-10 кВ «202-14»». Срок действия публичного сервитута - 49 лет. Лицо в пользу которого устанавливается публичный сервитут: Публичное акционерное общество "Россети Северо-Запад", ИНН 7802312751, ОГРН 1047855175785, почтовый адрес: 196247, город Санкт-Петербург, площадь Конституции, дом 3, литер А, помещение 16Н, адрес электронной почты: post@mrsksevzap.ru.; Реестровый номер границы: 29:01-6.2164; Вид объекта реестра границ: Зона с особыми условиями использования территории; Вид зоны по документу: Публичный сервитут объекта электросетевого хозяйства «ВЛ-10 кВ «202-14»»; Тип зоны: Зона публичного сервитута	

полное наименование должности		инициалы, фамилия
	ДОКУМЕНТ ПОДПИСАН	
	ЭЛЕКТРОННОЙ ПОДПИСЬЮ	
	Сертификат: 009F0BDC181A023B64597F1E2579BEFB50	
	Владелец: ФЕДЕРАЛЬНАЯ СЛУЖБА ГОСУДАРСТВЕННОЙ	
	РЕГИСТРАЦИИ, КАДАСТРА И КАРТОГРАФИИ	
	Действителен: с 02.08.2024 по 26.10.2025	

Выписка из Единого государственного реестра недвижимости об объекте недвижимости
Сведения о частях земельного участка

Земельный участок			
вид объекта недвижимости			
Лист № 1 раздела 4.2	Всего листов раздела 4.2: 2	Всего разделов: 7	Всего листов выписки: 22
17.03.2025г. № КУВИ-001/2025-69562210			
Кадастровый номер:		29:01:160207:194	

Сведения о характерных точках границы части (частей) земельного участка				
Учетный номер части: 29:01:160207:194/1				
Система координат				
Номер точки	Координаты, м		Описание закрепления на местности	Средняя квадратичная погрешность определения координат характерных точек границ земельного участка, м
	X	Y		
1	2	3	4	5
1	269637.97	3332833.61	-	-
2	269634.21	3332833.91	-	-
3	269634.26	3332833.86	-	-
4	269636.31	3332831.54	-	-
1	269637.97	3332833.61	-	-
1	269746.12	3332824.22	-	-
2	269751.72	3332824.27	-	-
3	269638.64	3332833.55	-	-
4	269655.77	3332810.31	-	-
5	269719.9	3332805.05	-	-
1	269746.12	3332824.22	-	-
1	269788.97	3332821.21	-	-
2	269820.24	3332812.04	-	-
3	269840.23	3332817	-	-
1	269788.97	3332821.21	-	-
1	269918.46	3333332.85	-	-
2	269927.67	3333248.06	-	-
3	269930.58	3333313.86	-	-
4	269931.08	3333324.3	-	-
1	269918.46	3333332.85	-	-

полное наименование должности	<div><p>ДОКУМЕНТ ПОДПИСАН ЭЛЕКТРОННОЙ ПОДПИСЬЮ</p><p>Сертификат: 009F0BDC181A023B64597F1E2579BEFB50</p><p>Владелец: ФЕДЕРАЛЬНАЯ СЛУЖБА ГОСУДАРСТВЕННОЙ РЕГИСТРАЦИИ, КАДАСТРА И КАРТОГРАФИИ</p><p>Действителен: с 02.08.2024 по 26.10.2025</p></div>	инициалы, фамилия

Земельный участок				
вид объекта недвижимости				
Лист № 2 раздела 4.2		Всего листов раздела 4.2: 2		Всего разделов: 7
Всего листов выписки: 22				
17.03.2025г. № КУВИ-001/2025-69562210				
Кадастровый номер:		29:01:160207:194		
Сведения о характерных точках границы части (частей) земельного участка				
Учетный номер части: 29:01:160207:194/2				
Система координат				
Номер точки	Координаты, м		Описание закрепления на местности	Средняя квадратичная погрешность определения координат характерных точек границ земельного участка, м
	X	Y		
1	2	3	4	5
1	269637.97	3332833.61	-	-
2	269634.21	3332833.91	-	-
3	269634.26	3332833.86	-	-
4	269636.31	3332831.54	-	-
1	269637.97	3332833.61	-	-
1	269746.12	3332824.22	-	-
2	269751.72	3332824.27	-	-
3	269638.64	3332833.55	-	-
4	269655.77	3332810.31	-	-
5	269719.9	3332805.05	-	-
1	269746.12	3332824.22	-	-
1	269788.97	3332821.21	-	-
2	269820.24	3332812.04	-	-
3	269840.23	3332817	-	-
1	269788.97	3332821.21	-	-
1	269918.46	3333332.85	-	-
2	269927.67	3333248.06	-	-
3	269930.58	3333313.86	-	-
4	269931.08	3333324.3	-	-
1	269918.46	3333332.85	-	-



ДОКУМЕНТ ПОДПИСАН
ЭЛЕКТРОННОЙ ПОДПИСЬЮ

Сертификат: 009F0BDC181A023B64597F1E2579BEFB50

Владелец: ФЕДЕРАЛЬНАЯ СЛУЖБА ГОСУДАРСТВЕННОЙ
РЕГИСТРАЦИИ, КАДАСТРА И КАРТОГРАФИИ
Действителен: с 02.08.2024 по 26.10.2025

полное наименование должности

инициалы, фамилия